

FERIENSTRASSEN.INFO

€ 7,90

# ROUTENMAG

Der Reiseführer zur GRAND TOUR

Europas schönste  
Routen, Regionen & Reiseziele

Lassen Sie sich inspirieren!



Mit Übersichtskarten  
Ferienstraßennetz



 FERIENSTRASSEN.INFO  
Das Portal zum Ferienstraßennetz und der GRAND TOUR



## DAS FERIENSTRASSENNETZ

Die Routen vom Ferienstraßennetz machen Europa auf den schönsten Routen abseits der Autobahnen unter dem Motto "Slow Travel" genussvoll erfahrbar. Sie führen durch die schönsten Urlaubsregionen mit ihren faszinierenden Landschaften, zu erlebnisreichen Städten, kleinen romantischen Orten sowie den touristischen Highlights und empfehlenswerten Gastgebern.

Die Weinbergsterrassen des Lavaux mit Blick auf den Genfersee sind nicht nur UNESCO-Welterbe und größtes zusammenhängendes Weinbaugebiet der Schweiz – die Region ist Teil der Grand Tour of Switzerland, die die touristischen Highlights der Schweiz auf der landschaftlich schönsten Route erfahrbar macht. Sie ist die neueste touristische Premium-Route in Europa und Abschnitt vom Ferienstraßennetz.

# Die Routen vom Ferienstraßennetz

 (1) Badische Weinstraße Seite 92	 (2) Barockstraße SaarPfalz Seite 94	 (3) Bier- und Burgenstraße Seite 96	 (4) Burgenstraße Seite 98
 (5) Deutsche Alleenstraße Seite 100	 (6) Deutsche Alpenstraße Seite 102	 (7) Deutsche Fachwerkstraße Seite 104	 (8) Deutsche Fehnroute Seite 106
 (9) Deutsche Limes-Straße Seite 108	 (10) Deutsche Märchenstraße Seite 110	 (11) Deutsche Vulkanstraße Seite 112	 (12) Deutsche Weinstraße Seite 114
 (13) Glasstraße Seite 116	 (14) Grand Tour of Switzerland Seite 34	 (15) GrimmHeimat Nordhessen Seite 118	 (16) Grüne Straße / Route Verte Seite 120
 (17) Hochtaunusstraße Seite 122	 (18) Hohenzollernstraße Seite 124	 (19) Margeriten-Route (DK) Seite 32	 (20) Abschnitt "Mosel" *
 (21) Moselschiefer-Straße Seite 126	 (22) Naturpark Route Thüringer Wald Seite 128	 (23) Niedersächsische Spargelstraße Seite 130	 (24) Oberschwäbische Barockstraße Seite 132

\* Informationen zu diesen Routen finden Sie nur in unserem Portal auf [www.ferienstrassen.info](http://www.ferienstrassen.info)

# Die Routen vom Ferienstraßennetz

 (25) Panoramaroute Bergisches Land Seite 134	 (26) Porzellanstraße Seite 136	 (27) Romantische Straße Seite 138	 (28) Römerstraße Neckar-Alb-Aare Seite 140
 (29) Route der Genüsse Seite 142	 (30) Route der Industriekultur Seite 144	 (31) Route der Rheinromantik Seite 146	 (32) Siegen-Wittgenstein Route Seite 148
 (33) Sächsisch-Böhmische Silberstraße Seite 150	 (34) Sisi Straße Seite 152	 (35) STADTLIEBE-Route Schleswig Holstein Seite 44	 (36) Straße der Kaiser und Könige Seite 154
 (37) Straße der Megalithkultur Seite 158	 (38) Straße der Romanik Seite 160	 (39) UNESCO-Welterberouten Seite 162	 (40) Via Claudia Augusta Seite 164
 (41) Via Sacra *	 (42) Weinstraße Taubertal Seite 166		



Auf [FERIENSTRASSEN.INFO](http://FERIENSTRASSEN.INFO) finden Sie Informationen zu Routen in den Rubriken: Deutschland, Dänemark, Österreich, Schweiz, Spanien, Südafrika und Weltweit. Die ausführlichen Informationen zu den hier vorgestellten Routen vom Ferienstraßennetz finden Sie auch auf unserer Internetseite [FERIENSTRASSEN.INFO](http://FERIENSTRASSEN.INFO) in der Rubrik ALLE ROUTEN - inklusive den Links zum jeweiligen Routenverlauf in unserer interaktiven Karten sowie in unserem Tourenplaner DREAMANGO. Folgen Sie dafür dem Link [www.ferienstrassen.info/alle-routen](http://www.ferienstrassen.info/alle-routen) oder scannen Sie den QR-Code.

# DAS FERIENSTRASSENNETZ

Europa auf den schönsten Routen erfahren!



Das Ferienstraßennetz  
FERIENSTRASSEN.INFO - DAS ROUTENPORTAL

## Die Routen vom Ferienstraßennetz

Die Vorstellung der Routen auf den Seiten:

(01) Badische Weinstraße	92
(02) Barockstraße SaarPfalz	94
(03) Bier- und Burgenstraße	96
(04) Burgenstraße	98
(05) Deutsche Alleenstraße	100
(06) Deutsche Alpenstraße	102
(07) Deutsche Fachwerkstraße	104
(08) Deutsche Fehnroute	106
(09) Deutsche Limes-Straße	108
(10) Deutsche Märchenstraße	110
(11) Deutsche Vulkanstraße	112
(12) Deutsche Weinstraße	114
(13) Glasstraße	116
(14) Grand Tour of Switzerland (Schweiz)	34
(15) GrimmHeimat NordHessen Route	118
(16) Grüne Straße / Route Verte	120
(17) Hochtaunusstraße	122
(18) Hohenzollerstraße	124
(19) Margeriten-Route (Dänemark)	32
(20) Abschnitt "Mosel" *	
(21) Moselschiefer-Straße	126
(22) Naturpark Route Thüringer Wald	128
(23) Niedersächsische Spargelstraße	130
(24) Oberschwäbische Barockstraße	132
(25) Panoramaroute Bergisches Land	134
(26) Porzellanstraße	136
(27) Romantische Straße	138
(28) Römerstraße Neckar-Alb-Aare	140
(29) Route der Genüsse	142
(30) Route der Industriekultur	144
(31) Route der Rheinromantik	146
(32) Siegen-Wittgenstein Route	148
(33) Sächsisch-Böhmische Silberstraße	150
(34) Sisi Straße	152
(35) STADTLIEBE Route Schleswig-Holstein	44
(36) Straße der Kaiser und Könige	154
(37) Straße der Megalithkultur	158
(38) Straße der Romanik	160
(39) UNESCO-Welterberouten	162
(40) Via Claudia Augusta	164
(41) Via Sacra *	
(42) Weinstraße Taubertal	166

Weitere Informationen zu den Routen vom Ferienstraßennetz unter [www.ferienstrassen.info](http://www.ferienstrassen.info) oder folgen Sie dem QR-Code.





# Badische Weinstraße

## Weinerlebnis zwischen Schwarzwald und Rhein

Es gibt viele Wege, "Deutschlands schönste Genießer-Ecke" zu durchstreifen – aber kaum genüsslichere als mit dem Auto, Wohnmobil, Rad oder zu Fuß entlang der Badischen Weinstraße. Seit 1954 führt eine der schönsten Ferienstraßen Deutschlands wie ein **roter Faden durch die badischen Weinregionen** entlang des Schwarzwaldes – durch Ortenau, Breisgau, Kaiserstuhl, Tuniberg und Markgräflerland.

Anlässlich des 60-jährigen Jubiläums führt die Badische Weinstraße seit 2014 zudem durch die badischen Weinregionen **Kraichgau** und **Badische Bergstraße** und bietet so auf insgesamt über 500 Kilometern Länge Weinerlebnis pur. Zahlreiche Wege führen außerdem von der Badischen Weinstraße noch tiefer ins Weinland Baden hinein: bis hinunter an den **Bodensee** und hoch nach **Tauberfranken**, wo die "Weinstraße Taubertal" den Weg zum Wein weist.

Weinentdecker dürfen sich auf der Fahrt auf **imposante Ausblicke über Weinberge** und sonnenverwöhnte Täler freuen. Zahlreiche **Burgen** und **Schlösser** laden neben der Route zum Verweilen ein und **malerische Winzerdörfer** mit verwinkelten Gassen, stattliche Gehöfte und **moderne Weinbau-Architektur** lohnen immer wieder einen Stopp. **Liebenswerte Städte** prägen die Kulturlandschaft im Weinland Baden mit Museen, Kirchen und Flaniermeilen.

Gastfreundliche Winzer laden das ganze Jahr hindurch zu gemütlichen Weinfesten, Weinproben oder zum Urlaub auf dem Winzerhof ein, Weinerlebnisleiter sorgen für spannende und kompetente Angebote. Entlang der Weinroute empfehlen sich außerdem viele ausgezeichnete Gasthöfe und Restaurants und neuerdings über 20 "Empfohlene Weinhotels" mit kulinarischen Hochgenüssen und regionalen Spezialitäten.



### Beste Aussichten: Rad- und Wanderwege

Aktive Genießer erwandern sich das Weinland Baden zu Fuß oder rollen mit dem Fahrrad, Mountainbike oder E-Bike hügelab durch die idyllische Weinlandschaft. "Ortenauer Weinpfad", "Breisgauer Weinweg", "Kaiserstuhlpfad" oder "Markgräfler Wiiwegli" heißen bekannte regionale Weinwanderwege, die sich ebenso wie die "Schwarzwälder Genießerpfade" auch für Tagestouren anbieten. Die Radwege führen hauptsächlich auf oder entlang der Badischen Weinstraße, durch Weinberge und Obstplantagen und urige Winzerorte. Die GPS-Daten und ausführliche Wegbeschreibungen gibt es im "Online-Tourenplaner".

### Genussvolle Angebote im WeinErlebnisShop

Auf der Internetseite der Badischen Weinstraße können Erlebnisse und Pauschalen rund um Wein & Kulinarik wie Weinseminare, Weinwanderungen oder Weinreisen einfach online gebucht werden. Buch- und Reisetipps sowie Weinempfehlungen machen zusätzlich Lust auf einen Urlaub im Weinland Baden.

[www.weinerlebnis-baden.de](http://www.weinerlebnis-baden.de)

### WEITERE INFORMATIONEN

Badische Weinstraße / Schwarzwald Tourismus GmbH  
+49 (0) 761/896460 | [info@badische-weinstrasse.de](mailto:info@badische-weinstrasse.de)  
[www.badische-weinstrasse.de](http://www.badische-weinstrasse.de)

### Detaillierter Routenverlauf:

[www.ferienstrassen.info/badische-weinstrasse](http://www.ferienstrassen.info/badische-weinstrasse)



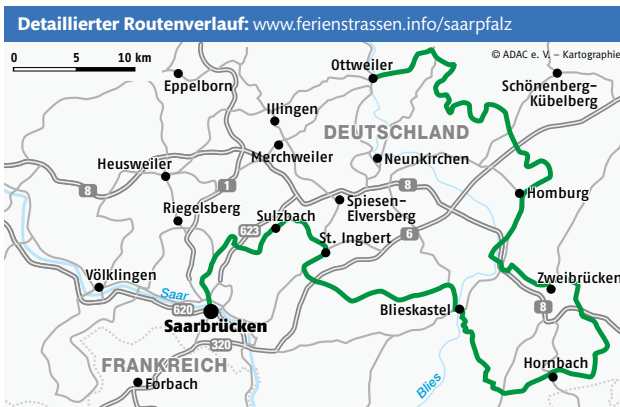
### AUF EINEN BLICK

#### Die Badische Weinstraße macht erfahrbar:

- ... malerische Weindörfer und bezaubernde Weinlandschaften an den sonnenverwöhnten Hängen des Schwarzwaldes;
- ... die kulinarischen und kulturellen Highlights in "Deutschlands schönster Genießerecke";
- ... die badische Gastfreundschaft in Straußenwirtschaften, auf Weinfesten oder in den Weinbergen.

<b>Bundesland</b>	Baden-Württemberg
<b>Regionen</b>	Schwarzwald, Kraichgau, Bergstraße, Taubertal
<b>Thematik</b>	Weinlandschaft, Natur, Kultur, Genuss
<b>Start/Ziel</b>	Weil am Rhein/Laudenbach
<b>Länge</b>	über 500 km





## AUF EINEN BLICK

### Die BarockStraße SaarPfalz macht erfahrbar:

- ... historische Städte und ihre barocken Bauten;
- ... reizvolle Landschaften an Saar und Blies;
- ... eine Menge kulinarischer Entdeckungen.

<b>Bundesländer</b>	Saarland, Rheinland-Pfalz
<b>Regionen</b>	Saarland, Biosphäre Bliesgau, Westpfalz;
<b>Thematik</b>	Kultur, Geschichte, Natur, Genuss
<b>Start/Ziel</b>	Saarbrücken/Ottweiler
<b>Länge</b>	120 km

# BarockStraße SaarPfalz

## Eine Route des Entdeckens und des Genießens

Die BarockStraße SaarPfalz lässt die **Geschichte dreier kleiner, einander eng verbundener Herrscherhäuser nahe dem mächtigen Nachbarn Frankreich zum Ende der Barockzeit** lebendig werden.

Die Route verbindet **Saarbrücken, Ottweiler, Zweibrücken und Blieskastel** – die früheren Residenzen der Fürsten von Nassau-Saarbrücken, der Herzöge von Pfalz-Zweibrücken und der Grafen von der Leyen. Ihre Reiche erlebten im 18. Jahrhundert eine glanzvolle Blütezeit.

Vieles ist in der Französischen Revolution untergegangen. Doch noch immer bilden die barocken Bauten einen stilvollen Rahmen für Musik, Kunst und Kulinarik. Auf den Festen, in der Gastlichkeit und im "Savoir vivre" lebt das barocke Lebensgefühl weiter. Gehen Sie auf Entdeckungsreise!

### StadtPromenaden

Die historischen Zentren der Städte laden zum Bummeln und Verweilen ein. **Gerne zeigen Ihnen die Gästeführerinnen und Gästeführer die barocken Schätze.** Ob Thementour, Kostümführung oder kulinarischer Rundgang – freuen Sie sich auf unterhaltsame Geschichten und spannende Entdeckungen.

**Oder Sie erkunden die Städte selbst** – mal auf beschilderten Rundgängen, mal medial geleitet. Wer neugierig und wachen Auges durch die Städte spaziert, wird auf manch überraschende Kleinode stoßen.

### LandPartien

Lassen Sie sich treiben. Über das Auf und Ab des Hügellandes mit seinen weiten Ausblicken und durch dichte Wälder, die früher die Jagdreviere der Herrschaft waren. Deren Landhäuser und Jagdsitze sind heute beliebte **Ausflugziele im Grünen**. Entdecken Sie dabei auch die Zeugnisse von Handwerk und früher Industrie.

Auf Schusters Rappen geht's dann mitten in die Natur – mal premiumwandernd, mal themenorientiert. Zahlreiche **Wandervorschläge** laden dabei auch **zur barocken Spurensuche** ein.

### GenussTouren

Am schönsten **erleben Sie Stadt und Land im Rahmen der kulinarischen Entdeckertouren**. Barockenthusiasten führen Sie an ausgewählten Terminen zu unerwarteten Schätzen und zu ganz besonderen Tafelfreuden. Oft lassen sich die Köche dabei von originalen barocken Rezepten aus der Region inspirieren.

Auch wenn Sie auf eigene Faust unterwegs sind, lohnt die **Einkehr**. Nach Ihren Erkundungstouren laden **Cafés, Bistros und Restaurants** dazu ein, Küche und Keller zu probieren und das Erlebte Revue passieren zu lassen.

Oder Sie lassen sich zu höchsten kulinarischen Genüssen verführen. Egal ob Bib Gourmand, ein, zwei oder drei Sterne – **ausgezeichnete Restaurants** finden sich entlang der BarockStraße SaarPfalz wie an einer Perlenschnur aufgereiht.



## Die Genussregion Saarland

Grenzenlos, grün und charmant. Eingebettet zwischen Frankreich, Luxemburg und Rheinland-Pfalz besitzt das Saarland ein ganz besonderes Flair. Vor allem die saarländische Küche und der Lebensstil der Saarländer sind geprägt von der Nähe zu seinen Nachbarn. Ob sternedekoriert oder gutbürgerlich, im Saarland findet sich die ganze Palette kulinarischer Vielfalt.

[www.urlaub.saarland](http://www.urlaub.saarland)

## WEITERE INFORMATIONEN

Arbeitsgemeinschaft BarockStraße SaarPfalz  
c/o Saarpfalz-Touristik  
+49 (0) 6841/104-7174 | [touristik@saarpfalz-kreis.de](mailto:touristik@saarpfalz-kreis.de)  
[www.barockstrasse-saarpfalz.de](http://www.barockstrasse-saarpfalz.de)



# Bier- und Burgenstraße

500 km Kultur und Kulinarik vom Bayerischen Wald bis zum Kyffhäuser

Sie ist eine Verbindung, die neue Blicke eröffnet: Hier die Kulinarik der weltweit einzigartigen Bierregion, dort die herrschaftlichen Burgen der Region zwischen Thüringen und Ostbayern. Entlang der traditionsreichen Bundesstraße 85 schlängelt sich die Bier- und Burgenstraße durch Thüringen und das östliche Bayern. In den vergangenen 40 Jahren hat die Tourismusstraße schon vielen Besuchern einen ganz besonderen Blick auf die Region und ihre Besonderheiten ermöglicht.

Südlicher Startpunkt für die rund 500 Kilometer lange Kunst- und Kulinarik-Route ist Passau im Süden des Bayerischen Waldes. Entlang der B85 geht die Strecke über Amberg, Sulzbach-Rosenberg, Bayreuth, Kulmbach und Kronach hinein in den Frankenwald, seit 25 Jahren sogar über die ehemalige innerdeutsche Grenze ins thüringische Saalfeld, Bad Blankenburg bis nach Bad Frankenhausen.

Entlang der Strecke erleben die Gäste die unverfälschte Landschaft reizvoller Naturparks, romantischer Flüsse und Täler, aber auch trutzige Burgen, liebevoll restaurierte Schlösser und bedeutsame Ruinen. Und natürlich führt die Route durch das Bierland Oberfranken, der Region mit der höchsten Brauereidichte der Welt. Über 280 Brauer kreieren hier eine einzigartige Vielfalt verschiedener Gerstensäfte, serviert in urigen Wirthäusern und modernen Landgasthöfen.

Allen Freunden bierseliger Gemütlichkeit bietet sich entlang der Bier- und Burgenstraße die Gelegenheit, Können und Fertigkeit der thüringischen und bayerischen Braumeister zu vergleichen. Die reichhaltige Palette der Bierspezialitäten – dunkle Vollbiere, feine Pilsorten, erfrischende Weizenbiere und süffige Bockbiere – stellt die Liebhaber des edlen Gerstensaftes vor eine schwere Wahl. Dafür sorgen die Brauereien links und rechts der B85.

Ob Sie mit Ihrer Familie auf Erlebnisreisen gehen, mit Freunden Frohsinn und Geselligkeit erleben, Ruhe und Erholung suchen oder sich von Kunst und Kultur in vergangene Zeiten versetzen lassen wollen, auf über 500 km Bier- und Burgenstraße kommen Erholung, Entdeckerlust und Vergnügen gleichermaßen zu ihrem Recht.



## Burgen und Schlösser

Sulzbacher Schloss, Neues und Altes Schloss Bayreuth, Plassenburg Kulmbach, Burgruine Nordeck Stadtsteinach, Festung Rosenberg Kronach, Wasserschloss Mitwitz, Burg Lauenstein, Burgruine Hoher Schwarm Saalfeld, Burg Greifenstein Bad Blankenburg, Schloss Blankenhain, Schloss Apolda, Runneburg Weißensee – und noch zahlreiche weitere – tauchen Sie ein in die Geschichte entlang der Bier- und Burgenstraße!



## 40 Jahre Bier- und Burgenstraße

Der Verein Bier- und Burgenstraße e.V. wurde im Mai 1977 aus der Taufe gehoben und feiert somit 2017 das 40-jährige Gründungsjubiläum und gleichzeitig das 25-jährige Jubiläum der Erweiterung nach Thüringen. Die Straße führte anfangs von Kulmbach bis nach Ludwigsstadt. Im Laufe der Zeit erfolgte sowohl in südlicher als auch in nördlicher Richtung die Erweiterung. Heute verbindet die Route auf etwa 500 Kilometern Länge Städte, Orte, Burgen und Museen mit der Bier- und Brautradition oder sehenswerten Ausflugszielen.

## WEITERE INFORMATIONEN

Bier- und Burgenstraße e.V.  
+49 (0) 9261 / 6015-19 | [info@bierundburgenstrasse.de](mailto:info@bierundburgenstrasse.de)  
[www.bierundburgenstrasse.de](http://www.bierundburgenstrasse.de)

Detaillierter Routenverlauf: [www.ferienstrassen.info/bier-burgenstrasse](http://www.ferienstrassen.info/bier-burgenstrasse)



## AUF EINEN BLICK

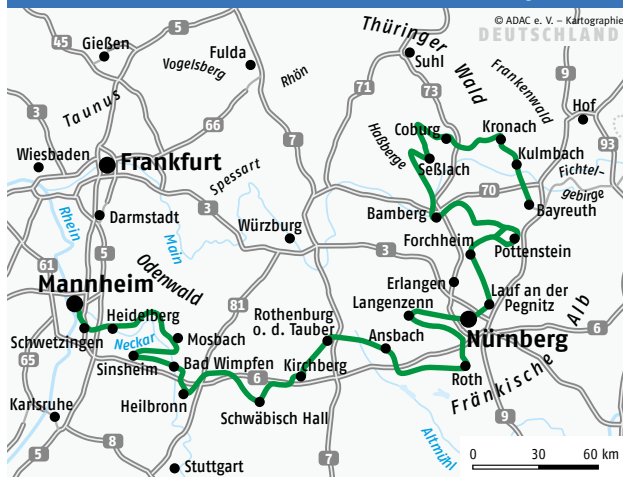
### Die Bier- & Burgenstraße macht erfahrbar:

- ... reizvolle Landschaften und Naturparks;
- ... zahlreiche bedeutsame Schlösser, Burgen und Museen;
- ... kulinarische Köstlichkeiten und eine reichhaltige Palette an Bierspezialitäten;
- ... Entspannung und Erholung fernab von Großstadtlärm.

**Bundesländer** Bayern, Thüringen  
**Urlaubsregionen** Bayerischer Wald, Bayerischer Jura, Fränkische Schweiz, Fichtelgebirge, Frankenwald, Thüringer Schiefergebirge/Obere Saale, Thüringer Wald, Weimarer Land, Kyffhäuser  
**Thematik** Kultur und Kulinarik  
**Länge** ca. 500 km, zusätzliche Abstecher möglich  
**Start/Ziel** Passau/Bad Frankenhausen



Detaillierter Routenverlauf unter: [www.ferienstrassen.info/burgenstrasse](http://www.ferienstrassen.info/burgenstrasse)



## AUF EINEN BLICK

### Die Burgenstraße macht erfahrbar:

... rund 90 Burgen und Schlösser in reizvollen Landschaften;  
... 70 Premium-Partner Hotels entlang der Route, die die Reise in die Vergangenheit mit persönlichem Charme mit dem Komfort unserer Tage verknüpfen.

**Bundesländer** Baden-Württemberg, Hessen, Bayern und Thüringen

**Regionen** Neckartal, Hohenlohe, Romantisches Franken, Fränkische Schweiz, Naturpark Hassberge, Frankenwald, Fichtelgebirge

**Thematik** Burgen, Schlösser, historische Städte, Natur, Kultur

**Start/Ziel** Mannheim/Bayreuth

**Länge** 780 km

**Radweg** Radweg "Burgenstraße"



# Die Burgenstraße

Erleben Sie eine Zeitreise

Als eine der traditionsreichsten und bekanntesten Ferienstraßen verbindet die 1954 gegründete Burgenstraße heute **mehr als 70 Burgen und Schlösser auf ihrem Weg von Mannheim nach Bayreuth.**

Sie führt auf einer Länge von rund 780 Kilometern durch touristische Kleinode und berühmte geschichtsträchtige Städte. Die kurpfälzischen Schlösser **Mannheim, Schwetzingen** und **Heidelberg** bilden den Auftakt der Reise, die zu den Ritterburgen im Neckartal, nach **Eberbach, Sinsheim**, in die Stauferstadt **Bad Wimpfen** und schließlich nach **Heilbronn** führt. Über **Schwäbisch Hall** geht es weiter über **Rothenburg o. d. T.** und **Ansbach** nach **Nürnberg** und **Bamberg**. Die beeindruckenden Festungen in **Coburg, Kronach** und **Kulmbach** sind weitere Stationen, bevor **Bayreuth** erreicht wird, wo im April 2018 das UNESCO-Weltkulturerbe "Markgräflisches Opernhaus" in neuem Glanz eröffnet wird.

Der romantische Reiseweg durch ein gutes Stück deutscher Kultur und Geschichte berührt gleichzeitig auch reizvolle Landschaften mit einer ständig wechselnden Szenerie, seien es idyllische Flusstäler, malerische Weinberge oder bizarre Felsformationen.

Eingebettet in diese romantischen Landschaften finden sich entlang der Route wie Perlen an einer Kette trutzige Burgen, prachtvolle Schlösser, mittelalterliche Städtchen und barocke Residenzen, die durch das Flair vergangener Tage eine Reise durch die geschichtlichen Epochen bieten.

Lebendig wird die Vergangenheit bei der Einkehr in eine Burgschenke oder beim Besuch eines Burg- oder Schlossrestaurants. Besonders gut aufgehoben ist der Gast bei den **Premium Partner Hotels der Burgenstraße**, einem Netzwerk von 17 individuellen, persönlich geführten Betrieben an der Route.

Das ganze Jahr über lockt eine Vielzahl von Veranstaltungen von Freilichtaufführungen vor historischer Kulisse über Burg und Schlossfeste, traditionelle Märkte, Musikfestivals und Ausstellungen bis hin zu romantischen Weihnachtsmärkten.

Die vielfältigen Eindrücke und die Fülle der Sehenswürdigkeiten auf der Burgenstraße ermöglichen es ohne Weiteres, die Traditionsroute in mehreren Abschnitten zu bereisen. Eine reizvolle Alternative zum Auto ist das Fahrrad, da die Route in Deutschland für Urlauber auf zwei Rädern eigens ausgeschildert ist. Und sie ist die ideale Bummelroute für alle, die mit dem Wohnmobil unterwegs sind.



## Radweg "Burgenstraße"

Der rund 800 Kilometer lange Radweg "Burgenstraße" von Mannheim nach Bayreuth orientiert sich am Verlauf der Autoroute und ist durchgehend ausgeschildert. Die Strecke verläuft fast ausschließlich auf asphaltierten Wirtschaftswegen und ausgebauten Radwegen, vereinzelt kommen geschotterte Abschnitte vor. Naturgemäß gibt es in den Flusstälern so gut wie keine Steigungen, ansonsten sind verschiedentlich stärkere Anstiege zu bewältigen.

## Premium Partner Hotels

Die 70 Premium Partner Hotels vervollständigen die Burgenstraßenreise durch ihren historischen Charme oder ihre Lage in sehenswerter Umgebung, jeweils in Verbindung mit modernem Komfort und den kulinarischen Köstlichkeiten der verschiedenen Regionen, die die Burgenstraße durchläuft.

## Mit dem Wohnmobil auf der Burgenstraße

Für Reisende mit dem Wohnmobil gibt es einen speziellen Prospekt mit sechs Tourenvorschlägen und vielen nützlichen Tipps für unterwegs: von Einkaufs- und Einkehrmöglichkeiten über Freizeitangebote bis zu den besten Stellplätzen mit ihren Serviceangeboten.

## WEITERE INFORMATIONEN

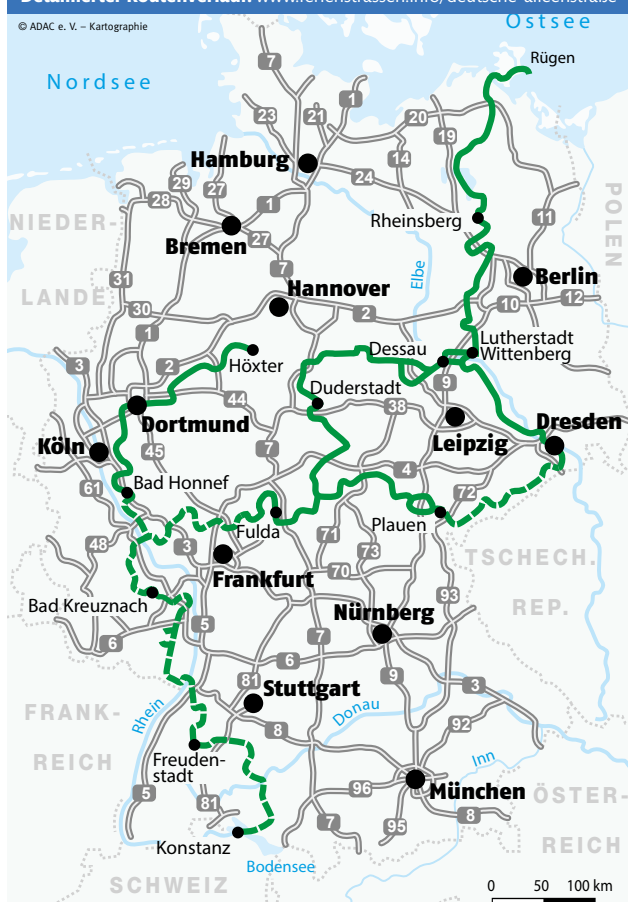
Burgenstraße e. V.  
+49 (0) 7131/973501-0 | [info@burgenstrasse.de](mailto:info@burgenstrasse.de)  
[www.burgenstrasse.de](http://www.burgenstrasse.de)





Detaillierter Routenverlauf: [www.ferienstrassen.info/deutsche-alleenstrasse](http://www.ferienstrassen.info/deutsche-alleenstrasse)

© ADAC e. V. – Kartographie



## AUF EINEN BLICK

### Die Deutsche Alleenstraße macht befahrbar:

- ... ohne Hektik auf einer beschaulichen Allee durch deutsche Landschaften zu reisen;
- ... abseits der Strecke, von Nordost nach Südwest, bekannte Sehenswürdigkeiten und sehenswerte kleine Orte aufzuspüren;
- ... und die Vereinbarkeit von Natur, Mobilität, Kultur und Tourismus zu erleben.

**Bundesländer** Mecklenburg-Vorpommern, Brandenburg, Sachsen-Anhalt, Sachsen, Niedersachsen, Thüringen, Nordrhein-Westfalen, Rheinland-Pfalz, Hessen, Baden-Württemberg

**Thematik** Natur, Kultur  
**Start/Ziel** Rügen/Insel Reichenau  
**Länge** 2.900 km

# Deutsche Alleenstraße

Unter dem Blätterdach durch die schönsten Regionen Deutschlands

Wann sind Sie zuletzt auf einer beschaulichen Allee durch deutsche Landschaften gereist? Fernab von der Hektik mehrspuriger Autobahnen können Sie hier die Heimat auf dem Nebengleis entdecken.

Die Initiative zur Deutschen Alleenstraße entstand 1990, als nach der Wende zahlreiche Bürger ihre Sorge äußerten, dass einmalige Alleen für Straßenbauprojekte geopfert werden sollten. Die Schutzgemeinschaft Deutscher Wald, der ADAC und weitere Verbände starteten daraufhin das Projekt "Rettet die Alleen", die Basis für die heutige Deutsche Alleenstraße.

So durchquert die Deutsche Alleenstraße heute in zehn Etappen ganz Deutschland und verknüpft zahlreiche Sehenswürdigkeiten links und rechts der Route.

Auf Rügen in Mecklenburg-Vorpommern liegt der Startpunkt. Der Weg nach Süden führt durchs Land der tausend Seen über zahlreiche originalgetreu restaurierte Altstädte mit bedächtigen Backstein-Charme.

Der Routenabschnitt Rheinsberg – Dessau – Wittenberg besticht durch Seen und Kontraste: prunkvolle Bauten neben landschaftlicher Naturidylle.

Von Dessau führt die Deutsche Alleenstraße durch den Harz nach Duderstadt. Eine Region mit Bergbautradition und sehenswerten Fachwerkstädten.

Durch das Bundesland Sachsen führt die Route von Wittenberg über Dresden nach Plauen. Kulturreiche Städte mit alten Gassen, Burgen und Schlössern lohnen den Besuch.

Thüringen, das "grüne Herz Deutschlands", wird auf dem Weg von Plauen bzw. Duderstadt nach Fulda durchquert. Mit geschichtsträchtigen Orten wie der Wartburg und einmaligen Naturwundern wie den Feengrotten in Saalfeld. Durch Hessen und Rheinland-Pfalz bietet die Strecke von Fulda bis Bad Kreuznach neben der beeindruckenden Vulkanlandschaft des Vogelsbergs auch die Möglichkeit, auf den Spuren der Römer zu wandeln.

Von Bad Kreuznach bis nach Freudenstadt verbindet die Deutsche Alleenstraße die oberrheinische Tiefebene mit den Höhen des Schwarzwaldes. In Baden-Württemberg führt die Route von Freudenstadt zur Insel Reichenau



und bietet vielfältige Möglichkeiten, Zeitreisen in längst vergangene Epochen zu unternehmen.

Seit 2009 durchquert die Deutsche Alleenstraße auch Nordrhein-Westfalen: von Höxter nach Dortmund zunächst durch den Teutoburger Wald, dann das Münsterland, um schließlich bei Dortmund das Ruhrgebiet zu erreichen. Über das Bergische Land führt die Route südwärts bis nach Bad Honnef.

Welche Etappe die Reisenden wählen und welche Ziele sie zur Besichtigung und zum Aufenthalt einplanen, bleibt den jeweiligen persönlichen Interessen überlassen. Nicht nur die Strecke selbst ist ein Erlebnis – auch die zahlreichen Sehenswürdigkeiten entlang der Deutschen Alleenstraße und der näheren Umgebung sind einen Besuch wert.



## Die Deutsche Alleenstraße

Mit über 2.900 Kilometern ist die Deutsche Alleenstraße die längste Ferienstraße Deutschlands. Sie führt durch zehn Bundesländer von der Ostsee bis zum Bodensee und bietet ein einzigartiges Erlebnis von Natur und Landschaft entlang wunderschöner Alleen.

Der Ursprung von Alleen liegt in der Gartenbaukunst der Renaissance. Erstmals wurden sie im 17. Jahrhundert dokumentiert, meist mit einem baulichen Bezugspunkt wie einem Schloss oder Herrenhaus. Erst im 18. Jahrhundert wurden zunehmend Alleen wegbegleitend gepflanzt, um die Orientierung in der Landschaft zu verbessern und um auf dem Weg nicht dem direkten Sonnenschein ausgesetzt zu sein. So nutzte z. B. Napoleon Schatten spendende Alleen häufig als Marschwege für seine Armeen.

Ziel der Deutschen Alleenstraße ist der Erhalt, die Pflege und die Nutzung der Alleen als unverzichtbarer Bestandteil einer intakten, attraktiven Landschaft. Nur wer die Schönheit des eigenen Landes kennt, weiß das Besondere zu schätzen.

## WEITERE INFORMATIONEN

Deutsche Alleenstraße e. V.  
 +49 (0) 228/945 98 30 | [info@alleenstrasse.com](mailto:info@alleenstrasse.com)  
[www.alleenstrasse.com](http://www.alleenstrasse.com)



# Deutsche Alpenstraße

## Route der bayerischen Originale

Auf 450 Kilometern verläuft die **Deutsche Alpenstraße** von Lindau am Bodensee bis nach Schönau am Königssee. Die **älteste Ferienstraße Deutschlands** bietet **Fahrvergnügen**, grandiose **Ausblicke** und verbindet die **bekanntesten Sehenswürdigkeiten** Bayerns miteinander: Damit zählt sie zu den beliebtesten Reisezielen der Bundesrepublik.

Die weltberühmten **Königsschlösser** Hohen Schwangau, Neuschwanstein, Herrenchiemsee und Schloss Linderhof finden sich entlang der Ferienstraße. Auch die Klöster Ettal und Benediktbeuern, die historischen Ortskerne von Garmisch-Partenkirchen sowie Bad Tölz, Berchtesgaden mit Kehlsteinhaus, Salzbergwerk und Nationalpark und viele weitere "bayerische Originale" sind **lohnenswerte Stopp**s entlang der Strecke.

Auf kaum einer anderen Route kann man die **Landschaft und Kultur** so intensiv erleben. Besonders eindrucksvoll ist der Kontrast zwischen den Almwiesen und Hügellandschaften des Voralpenlands und den steilen Berggipfeln wie der Zugspitze, mit 2.962 Metern Deutschlands höchster Berg. **Über 25 Burgen, Klöster und Schlösser** entlang der Strecke legen Zeugnis von Bayerns Geschichte ab. **Urige Bauerndörfer** und **historische Städte** säumen die Strecke.

Auto- und Motorradfahrern verspricht die **Streckenführung** reinstes Fahrvergnügen: Der Abschnitt von Bad Hindelang nach Oberjoch im Allgäu beispielsweise, die "Oberjoch Passstraße", ist mit 106 Kurven auf 300 Höhenmetern die **kurvenreichste Straße Deutschlands**. Die Kesselbergstraße, die Walchensee und Kochelsee verbindet, war zu Beginn des 20. Jahrhunderts Austragungsort von Auto- und Motorradrennen. Das steilste Stück der Deutschen Alpenstraße findet sich im Chiemgau: Von Unterwössen fährt man mit bis zu zwölf Prozent Steigung auf die Masereralm, bevor es wieder talwärts nach Reit im Winkl geht.

Lassen Sie sich auf jeden Fall Zeit und genießen Sie die Reise! Probieren Sie regionale Produkte von höchster Qualität: bei einem Besuch eines bayerischen Landgasthofes, einer Rast auf der Alm oder einem Picknick am See.

Eine lückenlose Beschilderung in beide Richtungen weist den Weg, der komplett über mautfreie Straßen verläuft. Wer plant, die Deutsche Alpenstraße entlangzufahren, kann sich auf der Internetseite unter [www.deutsche-alpenstrasse.de](http://www.deutsche-alpenstrasse.de) die GPS-Daten der Strecke herunterladen und auf sein Navigationsgerät übertragen. Dort gibt es auch viele weitere interessante Tipps und Informationen.



### Ihre Gastgeber entlang der Route

Auf der Reise entlang der Alpenstraße empfehlen wir – je nach Zeit, die Sie mitbringen – einen oder auch mehrere Aufenthalte in den Partnerhotels. Lockern Sie Ihre Muskeln bei ein paar Zügen im Schwimmbad oder einer fachkundigen Massage. Genießen Sie den Sonnenuntergang in den Bergen beim Aperitif auf der Terrasse und lassen Sie den Tag mit einem exzellenten Essen ausklingen. Erholt und gestärkt mit einem guten Frühstück kann es am nächsten Tag wieder weitergehen. Das Unterkunftsverzeichnis finden Sie zum Downloaden auf: [www.deutsche-alpenstrasse.de](http://www.deutsche-alpenstrasse.de)



### Der Bodensee-Königssee Radweg

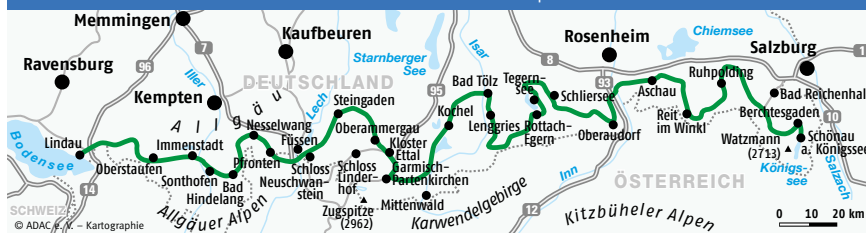
Der Bodensee-Königssee Radweg läuft fast parallel zur Deutschen Alpenstraße. Er meidet die viel befahrenen Bundesstraßen und verläuft größtenteils am Alpenrand, um die größten Steigungen der Deutschen Alpenstraße zu umgehen. Auf 418 Kilometern geht es somit vom Bodensee im Westallgäu bis an den Königssee im Berchtesgadener Land – oder genau umgekehrt. Weitere Information gibt es unter:

[www.bodensee-koenigssee-radweg.de](http://www.bodensee-koenigssee-radweg.de)

### WEITERE INFORMATIONEN

Bayerische Fernwege e.V./Sparte Deutsche Alpenstraße  
+49 (0) 8025/9244 952 | [info@deutsche-alpenstrasse.de](mailto:info@deutsche-alpenstrasse.de)  
[www.deutsche-alpenstrasse.de](http://www.deutsche-alpenstrasse.de)

Detaillierter Routenverlauf: [www.ferienstrassen.info/deutsche-alpenstrasse](http://www.ferienstrassen.info/deutsche-alpenstrasse)



### AUF EINEN BLICK

#### Die Deutsche Alpenstraße macht erfahrbar:

- ... die kulturellen und landschaftlichen Höhepunkte in Bayern in einer Tour;
- ... purer Fahrspaß und grandiose Alpenpanoramen auf mautfreien Strecken.

**Bundesland** Bayern  
**Regionen** Allgäu, Oberbayern: Ammergauer Alpen, Zugspitz-Region, Tölzer Land, Alpenregion Tegernsee-Schliersee, Chiemsee-Alpenland, Chiemgau, Berchtesgadener Land

**Thematik** Alpenpanorama, Kultur, Natur, Fahrerlebnis  
**Start/Ziel** Lindau am Bodensee/Schönau am Königssee  
**Länge** 450 km





Detaillierter Routenverlauf: [www.ferienstrassen.info/deutsche-fachwerkstrasse](http://www.ferienstrassen.info/deutsche-fachwerkstrasse)

© ADAC e. V. – Kartographie



## AUF EINEN BLICK

### Die Deutsche Fachwerkstraße macht erfahrbar:

- ... Fachwerkbauten, dessen Facettenreichtum entlang der Deutschen Fachwerkstraße konkret sichtbar und erlebbar wird;
- ... die von den Partnern der Deutschen Fachwerkstraße gemeinsam gestalteten und unverwechselbaren touristischen Angebote;
- ... die durch gemeinsames Denken und Handeln und durch Kooperationen der Tourismusverantwortlichen entstandenen Synergieeffekte, die Ihnen als Gast und Reisenden entlang der Deutschen Fachwerkstraße zu Gute kommen.

**Bundesländer** Niedersachsen, Sachsen-Anhalt, Sachsen, Hessen, Thüringen, Bayern und Baden-Württemberg

**Thematik** Fachwerk

**Start/Ziel** Elbe/Bodensee

**Länge** ca. 3.500 km

# Deutsche Fachwerkstraße

Fachwerk verbindet – Erleben Sie die Faszination des Fachwerks

Die Deutsche Fachwerkstraße feierte im Jahr 2015 ihr 25-jähriges Bestehen. 1990 wurde die erste Regionalstrecke vom Weserbergland zum Vogelsberg, d. h. von Hann. Münden nach Alsfeld ins Leben gerufen. Heute verläuft die Deutsche Fachwerkstraße **von der Elbe im Norden über die Oberlausitz im östlichen Sachsen bis hin zum Bodensee im Süden**, führt mit sieben Regionalstrecken durch die Bundesländer Niedersachsen, Sachsen-Anhalt, Sachsen, Hessen, Thüringen, Bayern und Baden-Württemberg und zählt **mehr als 100 Mitgliedsstädte**. Sie verbindet einen weltweit in Qualität und Quantität beispiellosen Bestand an Fachwerkbauten und reiht diese als touristische Highlights zu reizvollen Strecken aneinander.

Auf **rund 3.500 Kilometern** weist die Kulturstraße den Weg durch mehr als **700 Jahre Fachwerkgeschichte** und führt vorbei an prunkvollen Rathäusern und Marktplätzen, stolzen Bürgerhäusern und malerischen Gassen. **Einige der ältesten noch erhaltenen Fachwerkbauten** findet man auf Stationen der Deutschen Fachwerkstraße, so z. B. in Esslingen (ab 1267) und Limburg an der Lahn (ab 1290). Die Orte der Deutschen Fachwerkstraße, eingebettet in reizvolle Landschaften, bieten dem Gast aber mehr als nur ein lebendiges Beispiel einer ästhetischen, ökologischen und damit umweltgerechten Bauweise in Holz. Ihre oft weit über 1.000-jährige Geschichte verbindet sich mit einmaligen historischen und kulturellen Ereignissen.

Hier erblickte Friedrich Schiller das Licht der Welt, dort verliebte sich der junge Goethe in Charlotte Buff, andernorts schrieben die Brüder Grimm ihre weltberühmten Märchen und Doktor Eisenbart wirkte gar grausig. Kurbäder und Festspielorte wechseln sich ab mit Naturparks und romantischen Winkeln. Äpfelwoi und Bockbier sind hier erfunden worden und so dürfte kaum eine andere Kulturroute ihren Gästen derart abwechslungsreiche kulinarische Genüsse anbieten. Auch Deutschlands ältester nördlichster Weinberg, die größte Weihnachtskerze der Welt zählen zu den **zahlreichen Highlights** entlang der Deutschen Fachwerkstraße, ebenso wie Deutschlands einziges Elfenbeinmuseum, die



Wiege der deutschen Damast- und Frottierindustrie und der 50. Breitengrad.

**Zahlreiche Veranstaltungen**, Feste und Märkte bieten dem Besucher das ganze Jahr über Abwechslung und Anregung. Ob Sie mit dem Auto, dem Rad, per Bahn oder mit dem Wohnmobil reisen – bei einer Reise entlang der Deutschen Fachwerkstraße entdecken Sie auf den Spuren der Vergangenheit die alte Handwerkskunst und das lebendige traditionelle Brauchtum.

Träger der Deutschen Fachwerkstraße ist die Arbeitsgemeinschaft, die im Jahr 2015 ihr 40-jähriges Bestehen feierte. 1975, im Europäischen Jahr des Denkmalschutzes, wurde die **Arbeitsgemeinschaft Deutsche Fachwerkstädte e. V.** als Lobby für das Fachwerk und zur Erhaltung von Fachwerkbauten und Fachwerkstädten gegründet. Aus diesen Aufgaben wuchs die Idee, Einheimische und Gäste auf den einzigartigen und schätzenswerten Fachwerkbestand Deutschlands aufmerksam zu machen - so entstand die Deutsche Fachwerkstraße. Die Mitgliedsstädte verfolgen dabei im Wesentlichen die Intention, sanften Tourismus, Tradition und lebendige Moderne miteinander zu verknüpfen.



## Abschnitte der Deutschen Fachwerkstraße

Die Deutsche Fachwerkstraße ist rund 3.500 km lang und hat sieben Abschnitte:

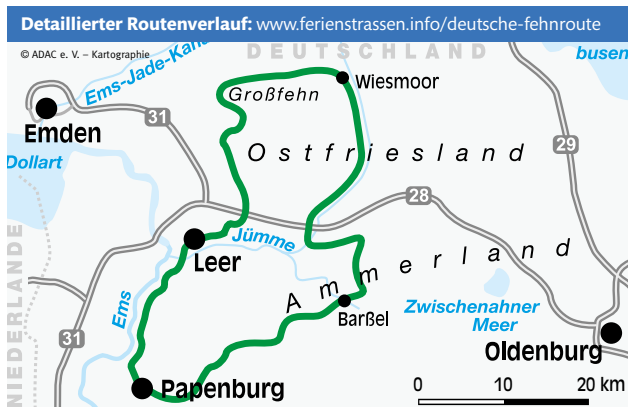
1. Von der Elbe zum Harz
2. Oberlausitzer Umgebendehausstraße
3. Vom Harz zum Thüringer Wald
4. Vom Weserbergland über Nordhessen zum Vogelsberg und Spessart
5. Vom Westerwald über Lahntal und Taunus zum Main
6. Vom Rhein zum Main und Odenwald
7. Vom Neckar zum Schwarzwald und Bodensee

## WEITERE INFORMATIONEN

Deutsche Fachwerkstraße in der Arbeitsgemeinschaft  
Deutsche Fachwerkstädte e. V.

+49 (0) 661 / 43680 | [info@deutsche-fachwerkstrasse.de](mailto:info@deutsche-fachwerkstrasse.de)

[www.deutsche-fachwerkstrasse.de](http://www.deutsche-fachwerkstrasse.de)



## AUF EINEN BLICK

### Die Deutsche Fehnroute macht erfahrbar:

- ... die Fehnkultur, die Sie auf einer Zeitreise und durch eigenes Sehen und Erleben sowie in den zahlreichen Museen entlang der Route kennen lernen können;
- ... die ostfriesische Gastfreundschaft, Lebensart und Kultur, z.B. bei einer entspannten Radtour über ausschließlich flaches Land;
- ... die vielen Sehenswürdigkeiten und Kleinode, die es neben der Fehnkultur auf der Route zu entdecken gibt, wie z.B. die Meyer Werft in Papenburg.

<b>Bundesland</b>	Niedersachsen
<b>Regionen</b>	Feriengebiet "Südliches Ostfriesland", Parklandschaft Ammerland, Emsland, Landkreis Aurich, Landkreis Cloppenburg (Erholungsgebiet Barßel-Saterland)
<b>Thematik</b>	Fehnkultur, eine aus den Niederlanden stammende Moorkultivierungsmethode
<b>Start/Ziel</b>	Rundkurs, Start und Ziel z. B. in Augustfehn
<b>Länge</b>	173 km

# Deutsche Fehnroute

## Der Rundkurs an Kanälen, Flüssen und Deichen

Etwa 65 Kilometer südlich von der **Nordsee**, im **Nordwesten Deutschlands**, führt der ca. **173 Kilometer lange** Rundkurs der **Deutschen Fehnroute** durch ehemalige Moorgebiete und Fehnkolonien. Kanäle (sogenannte Wieken), funktionsfähige **Schleusen, weiße Klappbrücken, uralte Backsteinkirchen und stolze Windmühlen** sind Zeugen einer bewegten Vergangenheit. "Fehn" ist niederländisch, bedeutet Moor und beschreibt eine bestimmte Art der **Moorkultivierung**, mit der ab dem 17. Jahrhundert die Moore abgebaut wurden. Dabei wurden zunächst **schiffbare Kanäle** angelegt, um das Moor zu entwässern. Danach wurde der **Torf gestochen**, getrocknet und mit Schiffen (sogenannte Tjalks und Poggen) in die Städte gefahren und dort als Brennmaterial verkauft. **Die Bezeichnung "Fehn"** tragen auch heute noch mehrere Orte entlang dieser Route in ihrem Namen. Die Redensart **„Morgens schon sehen, wer nachmittags zum Tee kommt“** umschreibt diese Landschaft. Die für den Norden typische Grußformel **"Moin, Moin"** wird Sie immer begleiten, wenn Sie mit dem Fahrrad die Weiten der **Fehnlandschaft** erfahren. Kleine Straßen durchqueren Felder und Wiesen entlang der Deiche und vermitteln Ihnen das Gefühl, mit der Natur allein zu sein. Bequeme Radwege ohne Berg und Tal erschließen die ganze Vielfalt dieser erholsamen Region, deren ursprünglicher Charakter bis heute erhalten geblieben ist. Die Route ist **durchgehend in beide Richtungen ausgeschildert** und ermöglicht so eine bequeme Bereisung, ohne ständig auf die Karte zu schauen. Wer neben dem Radfahren auch andere Aktivitäten liebt, dem bietet die Region ausgedehnte Angelgewässer und Reitwege. Eine Besonderheit ist, dass Sie auch **Teilstücke der Route mit dem Kanu befahren können**. An sogenannten Paddel- & Pedalstationen, die es in vielen Orten an der Route gibt, geben Sie Ihr Fahrrad ab und paddeln zur nächsten Station, währenddessen wird Ihr Fahrrad zur Zielstation transportiert. Dort nehmen Sie es wieder in Empfang und setzen Ihre Radtour entlang der Deutschen Fehnroute fort. Es ist eben eine Entdeckungsreise der besonderen Art. Lernen Sie die verschiedenen Moortypen kennen! Einen Einblick in die Welt der Moorkultivierung erhalten Sie z. B. im Moor- und Fehnmuseum Elisabethfehn. Die angeschlossene Teestube vermittelt einen Eindruck von der **ostfriesischen Teekultur**. In vielen Fehngemeinden gab es in früheren Zeiten zahlreiche Werften und selbstständige Fischer. Allein in der **Stadt Papenburg**, sie ist die größte und **älteste Fehnkolonie Deutschlands**,

gab es rund zwei Dutzend Schiffbaubetriebe, von denen heute nur noch die **Meyer Werft** besteht, die sich auf den Bau von **Kreuzfahrtschiffen** spezialisiert hat. Eine weitere Station ist **Wiesmoor**, das **"Blumenbeet Niedersachsens"**. Mit dem neu gestalteten Blumenreich und der angeschlossenen **Erlebnisholzanlage** bietet die Stadt attraktive Ausflugsziele. Die Fehnroute mit ihren vielseitigen Gesichtern kann nicht nur mit dem Fahrrad, sondern natürlich auch mit dem Auto erfa(h)ren werden.



### Radreiseangebote mit und ohne Gepäcktransfer

Radwanderangebote laden ein, dieses ideale Radwanderland auf ausgesuchten, gut beschilderten Wegen und unbelastet von Gepäck kennen zu lernen. Gerne werden individuelle Angebote zu Ihrem Wunschtermin erstellt! Wenn Sie Ihr Gepäck lieber dabei haben möchten, werden kostenfrei Unterkünfte an der Route vermittelt. Mehr Informationen auf der Internetseite der Deutschen Fehnroute oder unter +49 (0) 491 / 91969640.

### Reise-/Routenführer

Der neue, kombinierte Reise- und Routenführer bietet Ihnen alle wichtigen Informationen für eine Reise mit dem Fahrrad, Auto, Motorrad oder Wohnmobil entlang der Deutschen Fehnroute. Neben einer Beschreibung zu allen Orten entlang der Route, inklusive Karten, finden Sie detaillierte Informationen zu Sehenswürdigkeiten, Unterkünften und Gastronomie! Sie können den Routenführer auf der Internetseite der Deutschen Fehnroute unter dem Menüpunkt "Radreise-Service" oder telefonisch unter +49 (0) 491 / 91969640 bestellen.



## WEITERE INFORMATIONEN

Interessengemeinschaft Deutsche Fehnroute e. V.  
+49 (0) 491/91969640 | info@deutsche-fehnroute.de  
www.deutsche-fehnroute.de



Detaillierter Routenverlauf: [www.ferienstrassen.info/deutsche-limes-strasse](http://www.ferienstrassen.info/deutsche-limes-strasse)



## AUF EINEN BLICK

### Die Deutsche Limes-Straße macht erfahrbar:

- ... die kulturelle Vielfalt und die unzähligen Sehenswürdigkeiten rechts und links der Strecke zu entdecken;
- ... 2.000 Jahre alte Geschichte aktiv zu erleben: zahlreiche Museen und Veranstaltungen lassen römische Geschichte für Groß und Klein lebendig werden;
- ... und zu Fuß oder per Rad die herrliche Landschaft und die malerischen Orte zu erkunden.

**Bundesländer** Rheinland-Pfalz, Hessen, Baden-Württemberg, Bayern

**Regionen** Westerwald, Nassauer Land, Rheingau-Taunus, Hochtaunus, Wetterau, Spessart-Mainland, Odenwald, Hohenlohe und Schwäbisch Hall, Schwäbischer Wald, Stauferland, Schwäbische Ostalb, Hesselberg, Romantisches Franken, Fränkisches Seenland, Naturpark Altmühltal, Landkreis Kelheim

**Thematik** Limes – auf den Spuren des römischen Grenzwalls  
**Start/Ziel** Bad Hönningen/Regensburg  
**Länge** 770 km



# Deutsche Limes-Straße

Das UNESCO-Welterbe Obergermanisch-Raetischer Limes erfahren

Die **Deutsche Limes-Straße** führt am **Obergermanisch-Raetischen Limes** entlang von Rheinbrohl und Bad Hönningen am Rhein bis nach Regensburg an der Donau. An der Strecke finden sich zahlreiche **Stationen der römischen Geschichte**, wie rekonstruierte Türme und Kastelle, konservierte Grundmauern der Kastell- und Badeanlagen, Abschnitte des Grenzwalls selbst und nicht zuletzt auch die Funde, die in den Museen zu sehen sind. Diese Stationen reihen sich aneinander wie Perlen an einer Kette, jede für sich ein römisches Highlight.

Die **Deutsche Limes-Straße** führt durch bekannte und abwechslungsreiche Landschaftsabschnitte und eröffnet den Touristen neben den **römischen Sehenswürdigkeiten** auch eine weitere Fülle von attraktiven Zielen rechts und links der Strecke. Reizvolle Städte, namhafte Kurorte und sehenswerte Zeugnisse anderer Kulturepochen liegen am Wegesrand und laden ein, erkundet zu werden. Vor mehr als zwanzig Jahren wurde der "Verein Deutsche Limes-Straße" gegründet und in den Jahren 1996 und 1999 wurde die **Touristikroute** zwischen **Rhein** und **Donau** auf **über 700 Kilometern** ausgewiesen.

Zu den **Stationen der Deutschen Limes-Straße** zählen malerische Städtchen und Gemeinden, namhafte **Kur- und Erholungszentren** sowie bekannte und beliebte Tourismusorte.

Der "**Verein Deutsche Limes-Straße**" ist bestrebt, das Bewusstsein in der Bevölkerung für die römische Geschichte und für das UNESCO-Welterbe wachzuhalten. Das kostbare Kulturgut der Menschheit, das Zeugnis gibt für die kulturelle Entwicklung in unserem Raum, soll erhalten bleiben. Deshalb wurde der Obergermanisch-Raetische Limes im Juli 2005 zum UNESCO-Welterbe ernannt.

Der **Deutsche Limes-Radweg** begleitet den **Obergermanisch-Raetischen Limes** auf seiner **gesamten Länge**. Durch die unterschiedlichen topografischen Gegebenheiten werden **verschiedene Zielgruppen** angesprochen. Die hügeligen Abschnitte fordern den Ehrgeiz sportlich orientierter Radler. Dafür wird man aber durch die **landschaftliche** und **kulturelle Vielfalt** entlang der Strecke belohnt. Atem schöpfen kann man wiederum bei gemäßigerem Höhenprofil, beispielsweise im Altmühltal oder entlang der Donau.

Auch auf **Schusters Rappen** lässt sich der Limes erkunden. Dazu haben überregional tätige Wandervereine einen Limes-Wanderweg ausgewiesen, der **entlang des Limes vom Rhein zur Donau** führt.

Lebendig wird die römische Geschichte bei den zahlreichen Veranstaltungen in den einzelnen Orten. Bei **Römerfesten** kann man römische Reiter in Paraderüstungen und Gladiatoren bei Schaukämpfen bestaunen. Es gibt **geführte Wanderungen** und **Radtouren**, **Ausstellungen** oder man kann **Angebote für Gruppen** und **Individualreisende** buchen. Nicht zu vergessen die zahlreichen Römermuseen, die **spezielle Aktionstage** zum Zuschauen und Mitmachen veranstalten.

## Reiseführer zum UNESCO-Welterbe Obergermanisch-Raetischer Limes

Unser Reiseführer lädt Sie ganz herzlich zu einer Reise auf den Spuren der Römer entlang des UNESCO-Welterbes Obergermanisch-Raetischen Limes ein. Entlang der Deutschen Limes-Straße erwarten Sie wunderschöne Orte, an denen Sie das römische Denkmal besichtigen und erkunden können. Machen Sie sich auf den Weg, und erleben Sie Weltgeschichte vor unserer Haustüre. Sie werden sehen, es lohnt sich! Die Broschüre steht Ihnen als kostenfreier Download zur Verfügung.



## Limes-Cicerones



Einmal wie ein waschechter Römer am Limes entlangmarschieren und dabei viel Wissenswertes und Spannendes über die Zeit vor gut 2.000 Jahren erfahren. Das ist möglich mit den Limes Cicerones.

Es handelt sich hierbei um geprüfte und qualifizierte Gästeführer, die Gruppen als Rad-, Wander- oder Reiseführer in Sachen Limes begleiten. Sie kennen sich bestens am und mit dem Limes aus und vermitteln dem Besucher die provinziäl-römische Geschichte. Die Limes Cicerones gibt es für den gesamten baden-württembergischen, hessischen, bayerischen und rheinland-pfälzischen Teil des Limes.

## WEITERE INFORMATIONEN

Verein Deutsche Limes-Straße e. V.  
 +49 (0) 7361/52-1159 | [limesstrasse@aalen.de](mailto:limesstrasse@aalen.de)  
[www.limesstrasse.de](http://www.limesstrasse.de)



## AUF EINEN BLICK

### Die Deutsche Märchenstraße zu erfahren, heißt:

- ... auf den Spuren der Brüder Grimm und deren Märchen, Sagen und Legenden vom Main bis zum Meer zu wandeln;
- ... mit dem Auto, dem Reisemobil, dem Schiff oder per Fahrrad märchen- und sagenhafte Landschaften zu erfahren;
- ... historische Fachwerkstädte, herrliche Schlösser und Burgen voller Geschichte und märchenhafter Geschichten zu erkunden oder auch das Flair der Großstädte mit Kultur und Shopping zu erleben.

**Bundesländer** Hessen, Niedersachsen, Nordrhein-Westfalen, Thüringen, Bremen

**Regionen** Spessart, Vogelsberg, Hessisches Bergland, Waldecker Land, Reinhardswald, Werratal, Eichsfeld, Weserbergland, Mittelweser, Bremen mit Umland

**Thematik** Brüder Grimm, Märchen, Sagen, Legenden

**Start/Ziel** Hanau/Bremen und Buxtehude

**Länge** mehr als 600 km



# Deutsche Märchenstraße

Märchen entdecken auf den Spuren der Brüder Grimm

„Nimm mich mit in dein Bettlein“, quakt der garstige Frosch. Dass er geküsst wird, ist der wohl größte Irrtum in der Grimm'schen Märchengeschichte. Denn der Froschkönig wird erlöst, weil ihn die Prinzessin gegen die Wand wirft. Aber wer glaubt heute noch an den Märchenprinzen? Fragt man sich, und doch bleibt neben dem Zweifel ein Fünkchen Hoffnung.

Auch im digitalen Zeitalter muss niemand Kröten Herzen, sich vom bösen Wolf fressen oder von einer neidischen Königin vergiften lassen, um sich verzaubert zu fühlen. Niemand muss sich im dunklen Walde verlaufen, um den Märchen auf die Spur zu kommen. Auf der Deutschen Märchenstraße können Reisende dem Leben der beiden Brüder gefahrlos nachspüren und manchem Bewohner aus ihrem Sagen- und Märchenreich leibhaftig begegnen.

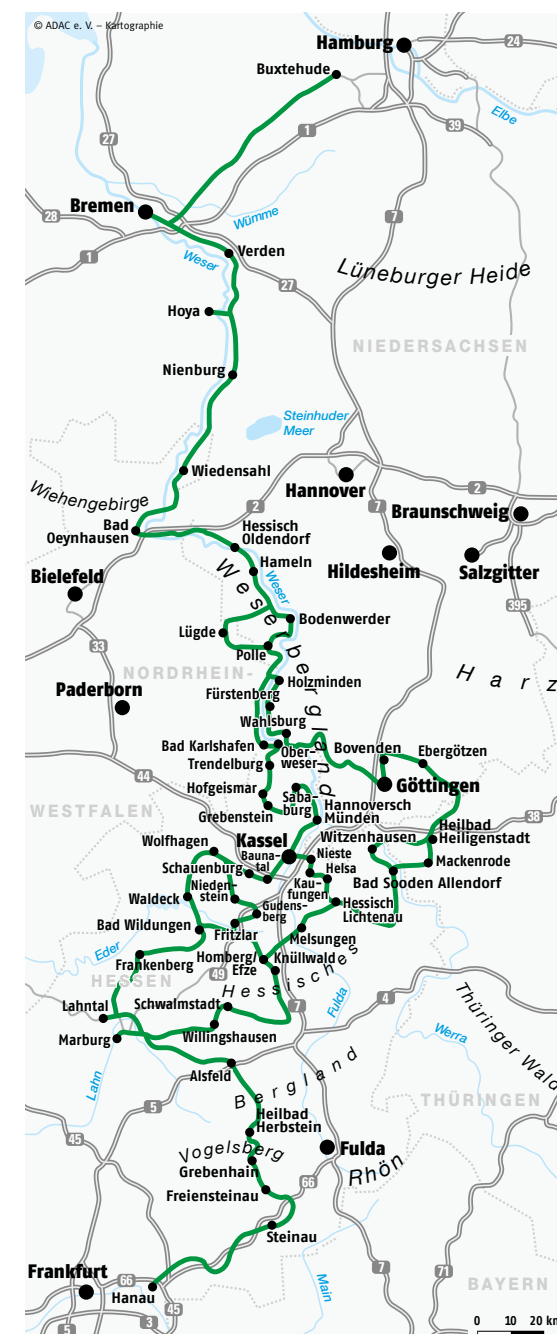
Die Strecke mit rund 50 Stationen führt über gut 600 Kilometer von Hanau bis nach Bremen.

(Text: © Beate Schümann)



## Märchenhaftes

(Fast) alle märchenhaften Wünsche werden hier erfüllt! Tauchen Sie ein in die Welt der Märchen und Sagen und erfahren Sie diese in Museen und Märchenhäusern oder auf einer der zahlreichen Veranstaltungen: Da gibt es Märchentheater und Märchenmusicals, Märchenwochen, Puppenspieltage oder Marionettentheater für Jung und Alt. Leibhaftige Märchen- und Sagengestalten begegnen Ihnen an vielen Orten während einer Gästeführung oder zur Begrüßung einer Reisegruppe, und natürlich halten Hotels und Restaurants auch märchenhafte Angebote für Sie bereit.



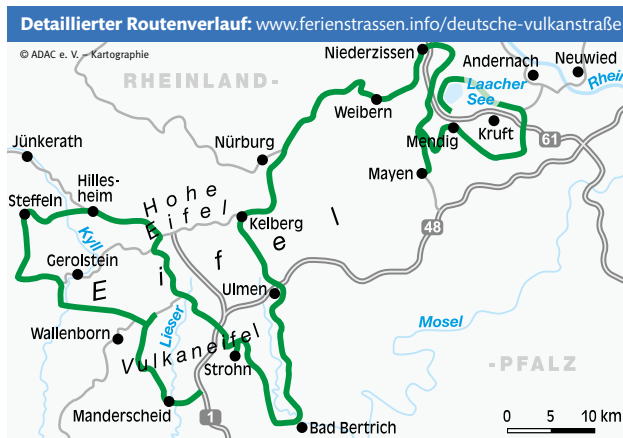
## WEITERE INFORMATIONEN

[www.ferienstrassen.info/deutsche-maerchenstrasse](http://www.ferienstrassen.info/deutsche-maerchenstrasse)

Deutsche Märchenstraße e. V.

+49 (0) 561/92047910 | [info@deutsche.maerchenstrasse.de](mailto:info@deutsche.maerchenstrasse.de)

[www.deutsche-maerchenstrasse.de](http://www.deutsche-maerchenstrasse.de)



## AUF EINEN BLICK

### Die Deutsche Vulkanstraße macht erfahrbar:

- ... Erdgeschichte entdecken;
- ... Naturphänomene ganz nah beobachten;
- ... Geologie allgemein verständlich und spannend aufbereitet.

<b>Bundesland</b>	Rheinland-Pfalz
<b>Regionen</b>	Vulkanland Eifel
<b>Thematik</b>	Vulkanismus, Geoerbe, Natur, Steinkultur
<b>Start/Ziel</b>	Am Erntekreuz, Maria Lach/Gesteinsfalte, Manderscheid
<b>Länge</b>	280 km

# Deutsche Vulkanstraße

Mächtige Vulkane und zauberhafte Maare –  
Erleben Sie die Faszination der Erdgeschichte in der Vulkaneifel

Die Deutsche Vulkanstraße führt **quer durch die Eifel** zu insgesamt 39 ausgewählten Geo-Highlights dieser einzigartigen Vulkanlandschaft in Deutschland. Entlang der abwechslungsreichen Strecke gibt es Maare, Schlackenkegel, Lavaströme, Dome, Calderen und ungezählte sprudelnde Mineralquellen zu bewundern. **Faszinierend** die **geologischen, vulkanologischen und kulturhistorischen Sehenswürdigkeiten** – interessant und kurzweilig die Geomuseen und Besucherbergwerke, wo man den **Geheimnissen der Entstehungsgeschichte** von Deutschlands **jüngster Vulkanlandschaft** auf die Spur kommt und sich Einblicke in das Leben von und mit den Steinen aufturn.

Links und rechts der Deutschen Vulkanstraße lässt sich vieles unternehmen: Ob Schwimmen im Vulkansee, Radfahren und Mountainbiking, Besuch eines Vulkanmuseums, Steinmetzkurse oder Wandern auf den Geo-Routen – für alle Interessengruppen, von den sportlich Ambitionierten bis hin zu den Ruhesuchenden, hält die Vulkanlandschaft Erlebnisräume bereit.

**Beginnend am Laacher See**, geschaffen durch den gewaltigsten Vulkanausbruch in Mitteleuropa seit dem Ende der letzten Eiszeit, über die Basaltsteinbrüche bei Mayen bis hin in das Maargebiet der Westeifel mit den **berühmten Dauner Maaren** und dem **jüngsten Vulkan Deutschlands**, dem Ulmener Maar, halten Infozentren die begleitenden und lokalen Informationen über das geologisch Wissenswertes sowie über das vielfältige touristische Angebot bereit. Denn neben dem Verstehenlernen der gewaltigen Kräfte aus dem Erdinneren gehören **auch Entspannung und Genuss** in den Hotels, Pensionen, Gasthäusern, Campingplätzen und Restaurants zum Aufenthalt entlang der Deutschen Vulkanstraße.



## Wanderwege

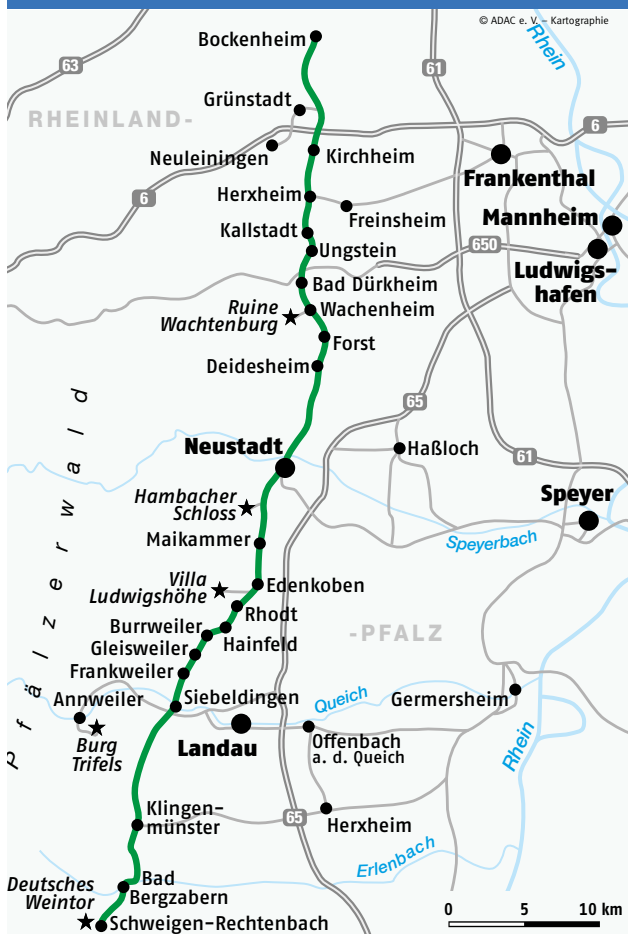
Die Region um die Deutsche Vulkanstraße hat die Vulkanlandschaft mit themenbezogenen Wanderwegen erschlossen. Dabei spielen **Vulkanismus und Erdgeschichte** immer die zentrale Rolle. Die **Wanderwege führen zu den Maarseen, über die Vulkanberge und in alte Schlotte** – ohne Gefahr, denn das Vulkangeschehen hat eine Ruhepause eingelegt. Der "Trasshöhlenweg" im Brohltal, der "Traumpfad Booser Maar" oder der "Vulkanerlebnispfad" in Strohn sind nur drei Beispiele für **vulkanische Wandererlebnisse**. Weitere Infos bei den örtlichen Tourist-Informationen oder speziell zu geführten Wanderungen unter [www.geopark-vulkaneifel.de](http://www.geopark-vulkaneifel.de), [www.vulkanpark.com](http://www.vulkanpark.com) sowie [www.vulkanregion-laacher-see.de](http://www.vulkanregion-laacher-see.de)

## WEITERE INFORMATIONEN

Geschäftsstelle Nationaler Geopark Laacher See  
+49 (0) 2636/19433 | [info@vulkanregion-laacher-see.de](mailto:info@vulkanregion-laacher-see.de)  
[www.deutsche-vulkanstrasse.com](http://www.deutsche-vulkanstrasse.com)



Detaillierter Routenverlauf: [www.ferienstrassen.info/deutsche-weinstraesse](http://www.ferienstrassen.info/deutsche-weinstraesse)



## AUF EINEN BLICK

### Die Deutsche Weinstraße macht erfahrbar:

- ... bezaubernde Weinlandschaften, idyllische Natur und malerische Weindörfer;
- ... die Düfte des Südens wie Feigen, Zitronen und Kiwis;
- ... zahlreiche Weinfeste in heiterer Atmosphäre mit liebenswerten und offenen Menschen.

<b>Bundesland</b>	Rheinland Pfalz
<b>Region</b>	Pfalz
<b>Thematik</b>	Weinlandschaft, Natur, Kultur
<b>Start/Ziel</b>	Bockenheim/Schweigen-Rechtenbach
<b>Länge</b>	85 km

# Deutsche Weinstraße

## Die erste Weintouristikroute Deutschlands

Zum Wohl. Die Pfalz.

Sanftes Weinland, üppige Obstplantagen, der Pfälzerwald mit stillen Tälern und murmelnden Bächen und ein mediterranes Klima – das ist die Deutsche Weinstraße. Die **erste Weintouristikroute Deutschlands** beginnt im Norden bei Bockenheim (Nähe Worms) und endet nach ca. 85 Kilometer an der französischen Grenze in Schweigen-Rechtenbach. Ab Maikammer bis Schweigen wird das Teilstück auch Südliche Weinstraße genannt.

Die Touristikroute lässt sich gut mit dem Auto bereisen. Die malerischen Ortschaften laden dazu ein, einfach mal ein paar Schritte zu Fuß zu gehen. Wenn Sie lieber per eigener Muskelkraft unterwegs sind, dann können Sie auf dem separaten Rad- oder Wanderweg Deutsche Weinstraße die Region entdecken.

**Der Wein** gibt der Landschaft ihr ganz besonderes Gepräge. Hier verbinden sich die **Attraktionen des Pfälzerwaldes** mit der Rebenlandschaft sowie zahlreichen Burgen und Schlössern, wie z. B. Hambacher Schloss, Wachtenburg, Burg Neuleiningen, Trifels und Schloss Villa Ludwigshöhe, um nur einige zu nennen. **Die Pfälzer Küche** trägt wesentlich zum Genuss dieser herrlichen Urlaubslandschaft bei: Ob Sie nun deftige Gerichte aus der Pfalz probieren möchten oder auf kulinarischer Entdeckungsreise sind, die Köche an der Deutschen Weinstraße zaubern Gaumenfreuden aus den Ressourcen der Region. Aber was wäre das beste Essen ohne den passenden Wein? Über 300 Einzellagen sorgen für ein breites Weinspektrum. Die Natur gibt mit **1.800 Sonnenstunden im Jahr** ihr Bestes, um reife, rassige, aber auch füllige und elegante Weine auf den Hängen der Pfalz gedeihen zu lassen. Die bekannteste und typischste Rebsorte ist der Riesling, den es hier in unzähligen Geschmacksvariationen gibt. Im Bereich der Südlichen Weinstraße sind die Burgundersorten Weiß-, Grau- und Spätburgunder besonders gefragt.

**Unzählige Weinfeste** bieten dem Gast Gelegenheit, sich von der Qualität und der liebevollen Pflege der Weine zu überzeugen und den offenen, fröhlichen Pfälzer Menschenschlag kennenzulernen. Und damit Sie den Wein und die Landschaft auch richtig genießen können, laden behagliche Unterkünfte vom Privatzimmer beim Winzer bis zum Wellnesshotel zur Übernachtung ein.



### Radweg Deutsche Weinstraße

Der 95 Kilometer lange Radweg Deutsche Weinstraße verläuft parallel zur Weintouristikroute. Er durchstreift auf ganzer Länge den westlichen Rand der Rheinebene und quert viele Täler der Bäche aus dem Pfälzerwald. Dadurch ergibt sich ein ständiges "Auf und Ab" mit zum Teil kurzen und steilen Kuppen.



### Wanderweg Deutsche Weinstraße

Auf einer Länge von ca. 100 Kilometer erlebt der Wanderer eine abwechslungsreiche Landschaft. Der Weg führt durch das Pfälzer Rebenmeer und schlängelt sich immer wieder in die Ausläufer des Pfälzerwaldes. Einzigartig sind die Pfälzerwaldhütten, welche vorwiegend am Wochenende zur rustikalen Einkehr und zu typisch Pfälzer Hausmannskost einladen.

## WEITERE INFORMATIONEN

Deutsche Weinstraße e. V. – Mittelhaardt

+49 (0) 6321/912333

Südliche Weinstraße e. V. – Zentrale für Tourismus

+49 (0) 6341/940407

[info@deutscheweinstrasse-pfalz.de](mailto:info@deutscheweinstrasse-pfalz.de)

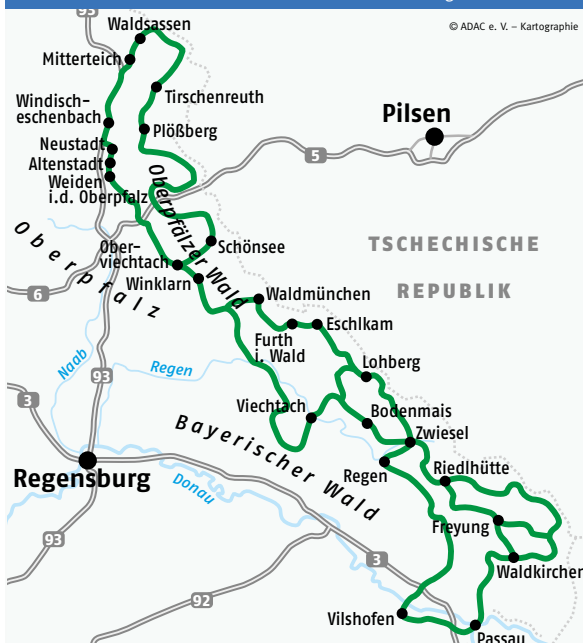
[www.deutscheweinstrasse-pfalz.de](http://www.deutscheweinstrasse-pfalz.de)





Detaillierter Routenverlauf: [www.ferienstrassen.info/glasstrasse](http://www.ferienstrassen.info/glasstrasse)

© ADAC e. V. – Kartographie



## AUF EINEN BLICK

### Die Glasstraße macht erfahrbar:

- ... Glas in seiner ganzen Vielfalt zu erleben, Glaskünstlern über die Schulter zu schauen, selbst eine Glaskugel zu blasen und Glas dort zu kaufen, wo es produziert wird;
- ... die herrliche Mittelgebirgslandschaft des Bayerischen und Oberpfälzer Waldes zu erkunden und die dort lebenden Menschen und Künstler kennenzulernen;
- ... die einmalige Kombination aus Naturschönheit (z.B. Nationalpark Bayerischer Wald), faszinierender Glaskunst sowie beeindruckender Glasgeschichte.

**Bundesland**  
**Regionen**  
**Thematik**

Bayern  
Bayerischer Wald, Oberpfälzer Wald  
Alles rund ums Thema Glas: Glasherstellung, Glasgeschichte, Glasveredelung, Kulinarik, Tischkultur, Einkaufen, Glaskultur  
Neustadt a. d. Waldnaab/Passau  
250 km

**Start/Ziel**  
**Länge**

# Die Glasstraße

## 250 Kilometer Vielfalt aus Glas

Die **Glasstraße in Ostbayern** ist eine der **abwechslungsreichsten** Ferienstraßen Deutschlands. Sie führt auf 250 Kilometer quer durch die **eindrucksvollen Landschaften des Oberpfälzer und Bayerischen Waldes**, wo die **über 700-jährige Tradition der Glasherstellung und Glaskunst** noch heute lebendig ist. Entlang der Glasstraße wird man immer wieder von der Vielseitigkeit des edlen Werkstoffes in den Bann gezogen.

In der Stadt des Bleikristalls, **Neustadt a. d. Waldnaab**, beginnt die Glasstraße. Sie führt auf ihrer Reise durch das größte zusammenhängende Waldgebirge Mitteleuropas zu traditionsreichen Städten und Gemeinden und deren zahlreichen Glashütten und Glasveredelungsstätten bis in die **Drei-Flüsse-Stadt Passau**. Glas in all seiner Vielfalt wird hier erlebbar. Glasbläser lassen sich über die Schulter schauen, während sie aus einer zähflüssig glühenden Masse kunstvoll und geschickt die schönsten Formen zaubern. Unter fachlicher Anleitung darf sogar selbst Hand an eine Glasmacherpfeife gelegt werden und eine Kristallkugel individueller Farbe und Größe geblasen werden. Selbstredend, dass dies auch für Kinder etwas ganz Besonderes ist.

Überhaupt wird für die Kleinen an der Glasstraße viel geboten. Das Kinderland in der **JOSKA Erlebniswelt Bodenmais**, der **Bayerwald Tierpark in Lohberg**, die **Nationalparkzentren** u. v. m. lassen Kinderaugen leuchten. Die Eltern können inzwischen entspannen oder sich ganz in Ruhe dem Angebot der Glasbetriebe widmen. Vom Schnäppchen eines Werksverkaufs bei **Eisch**, **Nachmann**, **Zwiesel Kristallglas** oder **Spiegelau** bis zu kunstvollen Gebilden oder Anfertigungen antiken Vorbilds bei **Poschinger**, **Weinfurter**, **Herrmann** oder im **Gläsernen Winkel** bekommt der geneigte Ästhet alles, was sein Herz begehrt. Auch Unikate von international bedeutenden Glaskünstlern, wie **Erwin Eisch** und **Theodor Sellner**, oder von vielen jungen Künstlern mit neuen experimentellen Glasideen finden sich darunter.

Großartig an der Glasstraße ist ohne Zweifel die Natur, die sie umgibt. Komplette eingebettet in den **Oberpfälzer und den Bayerischen Wald** ist die Region ein Eldorado für Radfahrer, Wanderer und jeden Naturbegeisterten. Namen wie Goldsteig oder Nationalpark Bayerischer Wald sprechen für sich. Bei der Stadt Regen findet man gar einen **Wald aus Glas**, in Riedlhütte den **Wald-Glas-Garten**, bei Viechtach die **Gläserne Scheune**, in Passau das **Kristallschiff Donau**, in Zwiesel die **größte Kristallglaspyramide der Welt** und eine **gläserne Kapelle**. Der Vielfalt, sich dem edlen Werkstoff

Glas zu nähern, sind in den zahlreichen historischen Glasorten, Glasgalerien, Glashütten und Glasmuseen an der Glasstraße keine Grenzen gesetzt. Ebenso wenig wie den unzähligen Möglichkeiten entlang der Glasstraße, einen unvergesslichen Urlaub zu verbringen.



## Glaskunst

Nirgends finden sich so dicht so viele traditionsreiche glasverarbeitende Betriebe und Künstler wie entlang der ostbayerischen Glasstraße. Hier entstehen edle Trinkgläser, Vasen, Glastrophäen und Glaskunst. Der Oberpfälzer Wald und der Bayerische Wald sind eines der herausragendsten Glaszentren Europas.

In den vergangenen Jahren hat sich die Glasstraße zu einer der beliebtesten Ferien- und Ausflugsrouten in Bayern entwickelt, denn man kann hier Glas von der Entstehung über die Veredelung bis zum letzten Schliff verfolgen. In vielen Hütten und Manufakturen wird vor den Augen der Besucher gearbeitet. Einkaufen wird zum Erlebnis und jede Glashütte hat ihren eigenen Charakter.

## WEITERE INFORMATIONEN

Tourismusverband Ostbayern  
+49 (0) 941/585390 | [info@ostbayern-tourismus.de](mailto:info@ostbayern-tourismus.de)  
[www.dieglasstrasse.de](http://www.dieglasstrasse.de)



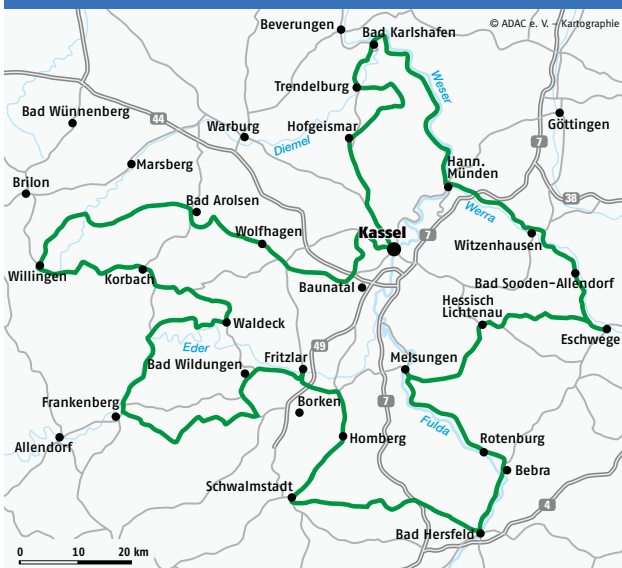
## AUF EINEN BLICK

### Die GrimmHeimat NordHessen Route macht erfahrbar:

... eine Region, die die berühmten Brüder Grimm als ihre Heimat angesehen haben, die eine idealtypische Märchenlandschaft widerspiegelt und in der vielerorts Spuren der berühmten Brüder und ihrer Märchen zu finden sind;  
 ... das UNESCO-Weltkulturerbe Bergpark Wilhelmshöhe mit dem monumentalen Herkules, der Löwenburg, dem Schloss Wilhelmshöhe und den Wasserspielen;  
 ... die einzigartigen, urigen Buchenwälder im Nationalpark Kellerwald-Edersee, die zum UNESCO-Weltnaturerbe gehören;  
 ... märchenhafte Schlösser und trutzige Burgen am Wegesrand sowie romantische Dörfer und Städte mit einmaligen Fachwerkensembles und Barockbauten.

<b>Bundesland</b>	Hessen
<b>Region</b>	GrimmHeimat NordHessen
<b>Thematik</b>	Auf den Spuren der Brüder Grimm
<b>Start/Ziel</b>	Kassel
<b>Länge</b>	660 km

Detaillierter Routenverlauf: [www.ferienstrassen.info/nordhessen](http://www.ferienstrassen.info/nordhessen)



# GrimmHeimat NordHessen Route

Einfach märchenhaft: Die Heimat der Brüder Grimm im Herzen Deutschlands

Mitten in Deutschland liegt die GrimmHeimat NordHessen – eine Region, so bezaubernd und ursprünglich, dass hier die Figuren aus den **Grimm'schen Märchen** noch lebendig sein könnten. In dieser sanften, waldreichen Mittelgebirgsregion mit ihren zahlreichen Flüssen und Seen, der intakten Natur- und Kulturlandschaft, den romantischen Schlössern und Burgen und den zauberhaften Fachwerkstädten verbinden sich Naturerlebnis und Freizeitspaß, kultureller und kulinarischer Genuss, Erholung und Erlebnis.

Nordhessen versteht sich als **Heimat der Brüder Grimm**, denn die beiden Sprachgelehrten haben hier den größten Teil ihres Lebens verbracht und in dieser Zeit ihre weltberühmten Märchen gesammelt. Wer die Region bereist, kann den Lebensstationen der Brüder Grimm folgen und dabei **viele märchenhafte Orte entdecken** – z. B. das Dornröschenschloss Sababurg, tief im verwunschenen Reinhardswald gelegen. Oder den Hohen Meißner, den höchsten Berg der Region, wo der Sage nach Frau Holle zu Hause ist.

Mit der **GRIMMWELT** in Kassel wurde 2015 ein neues touristisches Glanzlicht eröffnet, ein Museum, das alle Aspekte im Leben und Werk der Brüder Grimm beleuchtet, von den Märchen über das Deutsche Wörterbuch und die Grammatik bis hin zum politischen Engagement des Brüderpaares. Die Inhalte werden auf vielfältige Weise vermittelt, so gibt es neben wertvollen Originalen auch künstlerische Installationen und Mitmachangebote.

Die GrimmHeimat NordHessen Route ist **660 Kilometer** lang und führt durch eine reizvolle Landschaft, vorbei an kulturellen Schätzen sowie Städten mit historischen Fachwerk- und Barockbauten. Wenn Sie diese märchenhafte Urlaubsregion mit dem Wohnmobil erkunden, finden Sie viele zertifizierte und naturnahe Stellplätze. Einen Überblick über die Standorte erhalten Sie in unserer Broschüre "Reise Mobil GrimmHeimat NordHessen".

Planen Sie auf der Route großzügige Pausen ein, um die reizvolle Natur aktiv zu erkunden. Das **Netz an zertifizierten Wanderwegen** umfasst über 1.200 Kilometer und bietet Touren für jeden Anspruch. Auch für **Radurlauber** ist die Region längst **mehr als ein Geheimtipp**: Etwa 2.800 Kilometer umfasst das Streckennetz der erstklassig ausgebauten Bahn- und Flussradwege. Und die Flüsse gehören zu den schönsten Kanurevierern Deutschlands.

Entdecken Sie auf Ihrer Reise viele kulturelle Schätze. Z. B. **Schlösser und Burgen**, wie das Schloss Waldeck, die Trendelburg oder das Residenzschloss Bad Arolsen. Die **Bad Hersfelder Festspiele**, das Staatstheater in Kassel und der Kultursommer Nordhessen, der die gesamte Region bespielt, sorgen im Veranstaltungskalender regelmäßig für Glanzlichter. Die Stadtbilder variieren zwischen mittelalterlicher Steinarchitektur, **Fachwerkromantik** und stilvollem Barock und laden Sie ein, Schätze aus vergangenen Zeiten zu entdecken. Mittendrin liegt Kassel, moderne documenta-Stadt und **Hauptstadt der Deutschen Märchenstraße** (siehe auch Seite 110).



## Welterbe in der GrimmHeimat NordHessen

In der Heimat der Brüder Grimm wird einzigartiges Erbe der Menschheit bewahrt. Allen voran die Handexemplare der Kinder- und Hausmärchen der Brüder Grimm, die zum UNESCO-Dokumentenerbe zählen. Mit den Buchenwäldern im Nationalpark Kellerwald-Edersee und dem Bergpark Wilhelmshöhe in Kassel gibt es zwei weitere Welterbestätten in der Region.

[www.grimmheimat.de/welterbe](http://www.grimmheimat.de/welterbe)

## WEITERE INFORMATIONEN

Regionalmanagement Nordhessen GmbH  
 GrimmHeimat NordHessen  
 +(49) 561/97062-240 | [urlaub@grimmheimat.de](mailto:urlaub@grimmheimat.de)  
[www.grimmheimat.de](http://www.grimmheimat.de)



# Grüne Strasse/Route Verte

## Deutsch-französische Ferienstraße

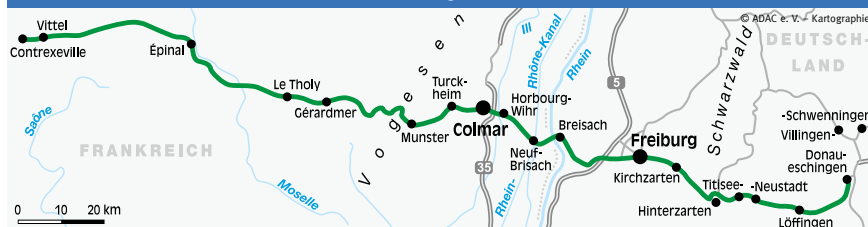
Die Grüne Strasse umfasst **drei Regionen in zwei Ländern** und bietet dem Reisenden thematische Angebote, die grenzenlos attraktiv sind: der **Weinbau im Elsass und in Baden**, die **kulinarischen "Sterne" und "Stars" der Region** auf beiden Seiten des Rheins und **die landschaftlichen Schönheiten und Unterschiede**. Hinzu kommt das **reiche kulturelle Erbe**, das sich links und rechts der Grünen Strasse entfaltet: mittelalterliche Straßenzüge in malerischen Altstädten, Museen von internationalem Rang und Spuren aus der Römerzeit. Die Geschichte der Jahrtausende wird hier gebündelt auf einem Weg über Grenzen hinweg spür- und erfahrbar. So ist die Grüne Straße ein zauberhaftes touristisches Band, das drei Regionen verbindet: **die Vogesen, die Rheinebene und den Schwarzwald**.

Die Route nimmt ihren Anfang in den französischen Heilbädern **Contrexéville und Vittel** mit ihren international bekannten Kuranlagen. Die nächste Station, die Vogesen-Hauptstadt **Epinal**, ist ein kulturhistorisches Kleinod. Von dort geht es weiter ins romantische Dorf **Le Tholy**, das vor allem von erholungssuchenden Wanderern geliebt wird. **Gérardmer** und sein gleichnamiger See gelten als die "Perle der Vogesen", und in **Munster** ist der bekannte Mönsterkäse beheimatet. Das Städtchen ist aber auch für Sportler ein Erlebnis. In **Turckheim** lässt sich die reiche Stadtgeschichte bis in das 8. Jahrhundert zurückverfolgen. Weinliebhabern sei **Colmar** auf ihrer Reise entlang der Grünen Straße empfohlen, denn hier schlägt das Herz des Weinbaus im Elsass. Aber auch als Kultur- und Kunststadt genießt Colmar Weltruf. Und **Horbourg-Wihr** war schon zu Römerzeiten ein Ort von Bedeutung.

Der Brückenschlag von Frankreich nach Deutschland erfolgt auf der Grünen Strasse zwischen **Neuf-Brisach und Breisach**. Wo einst die Trennlinie zwischen zwei verfeindeten Nationen verlief, ist der Gedanke eines vereinten Europas heute längst Alltag geworden. **Freiburg** mit seinem gotischen Münster und dem Charme der "Bächle" und "Gässle" ist die nächste Station der Grünen Strasse, bevor es über **Kirchzarten** und das offene, einladende Dreisamtal in den Hochschwarzwald mit den Stationen **Hinterzarten, Titisee-Neustadt und Löffingen** weitergeht.

Nach ca. 365 Kilometer endet die Grüne Strasse in der Region "Baar", eine einzigartige Landschaft, die vom Tourismus und der Landwirtschaft geprägt ist. Und die letzte Station **Donaueschingen** verbindet die Route zudem noch mit der Donau.

Detaillierter Routenverlauf: [www.ferienstrassen.info/grüne-strasse](http://www.ferienstrassen.info/grüne-strasse)



### AUF EINEN BLICK

#### Die Grüne Strasse macht erfahrbar:

- ... die kulinarischen Highlights der Region, die vom Weinbau bis zur Sternegastronomie reichen;
- ... das kulturelle Erbe der Grenzregion – von der Römerzeit bis zur deutsch-französischen Freundschaft;
- ... die landschaftliche Schönheit von den Vogesen über die Rheinebene bis zum Schwarzwald sowie die malerischen Städte entlang der Route.

<b>Länder</b>	Deutschland (Baden-Württemberg)   Frankreich (Region Elsass, Region Lothringen)
<b>Regionen</b>	Schwarzwald, Oberelsass, Vogesen
<b>Thematik</b>	Natur und Kultur auf beiden Seiten des Rheins
<b>Start/Ziel</b>	Contrexéville (F) / Donaueschingen (D)
<b>Länge</b>	365 km



### Deutsch-französische Freundschaft

Als der damalige Oberbürgermeister von Colmar, Joseph Rey, 1960 zusammen mit seinem Kollegen Joseph Bueb aus Breisach die Straße initiierte, wollte er nicht nur dem Tourismus in der Region zu einem positiven Impuls verhelfen. Er wollte vielmehr ein Zeugnis der deutsch-französischen Freundschaft entstehen lassen. Bis heute ist die Grüne Strasse Ausdruck der gelebten deutsch-französischen Freundschaft. Gegründet im Jahr nach der Unterzeichnung des Élysée-Vertrags, kann die Grüne Strasse mit allem Recht als die perfekte Umsetzung einer Politik der Aussöhnung und Einheit Europas interpretiert werden.

### WEITERE INFORMATIONEN

Grüne Strasse/Route Verte  
+49 (0) 7667/940155 | [breisach-touristik@breisach.de](mailto:breisach-touristik@breisach.de)  
[www.gruene-strasse.de](http://www.gruene-strasse.de)



Detaillierter Routenverlauf: [www.ferienstrassen.info/hochtaunusstrasse](http://www.ferienstrassen.info/hochtaunusstrasse)



## AUF EINEN BLICK

### Die Hochtaunusstraße macht erfahrbar:

- ... die Vielfalt des Taunus;
- ... die Kultur und Geschichte im Taunus;
- ... die Gaumenfreuden in Landgasthöfen und Gartenwirtschaften.

<b>Bundesland</b>	Hessen
<b>Region</b>	Taunus
<b>Thematik</b>	Natur & Erlebnis, Kultur & Geschichte, Vielfalt des Taunus
<b>Start/Ziel</b>	Bad Homburg v. d. Höhe/Bad Camberg
<b>Länge</b>	55 km

# Hochtaunusstraße

Die erlebnisreiche Ferienroute durch den Taunus

In **zauberhafter Taunuslandschaft** führt die Hochtaunusstraße durch **idyllische Orte und Örtchen** zu **interessanten Ausflugszielen**. Sie starten Ihre Fahrt auf der Hochtaunusstraße in **Bad Homburg v. d. Höhe**. Nehmen Sie sich einen Moment Zeit, um die **Kurstadt** mit ihrer spannenden Geschichte zu entdecken. Ob Sie in einer der **Thermen** entspannen oder auf der Louisestraße sowie den malerischen Nebenstraßen einkaufen gehen, ob Sie in der eleganten Atmosphäre des **Casinos** Ihr Glück versuchen oder ob Sie das **einzigste rekonstruierte Römerkastell der Welt am UNESCO-Weltkulturerbe Limes, die Saalburg**, besuchen und sich auf eine Zeitreise zu den Römern mitnehmen lassen. Das **einzigste Fürstenbad** bietet Spannendes und Entspannendes an vielen Orten. Als nächstes führt Sie die beliebte Ferienstraße nach **Oberursel (Taunus)**. Das **historische Rathaus** und das **Vortaunusmuseum** bestimmen das Bild des **Marktplatzes**, der von zahlreichen Brunnen, verwunschenen Gassen und bezaubernden Fachwerkhäusern gesäumt ist. Informative und attraktive **Wanderwege** führen durch 2.000 Jahre alte Siedlungsgeschichte. Kommen Sie in das **Taunus-Informationszentrum** direkt an der Hochtaunusstraße, um sich über die zahlreichen Freizeitmöglichkeiten im Taunus zu informieren. Die **höchstgelegene Gemeinde** im Taunus, **Schmitten**, passt sich malerisch in die Landschaft ein, wie Sie während Ihrer Fahrt bemerken werden. Gut markierte **Wanderwege**, **atemberaubende Ausblicke** auf die Taunus-Landschaft und **vielfältige Freizeitmöglichkeiten** lassen den Aufenthalt zum Vergnügen werden und haben das Gebiet bereits im 19. Jahrhundert als Reiseziel bekannt gemacht. Seine 881 Meter machen den **Großen Feldberg** zu einem beliebten Ausflugsziel. Wer dazu die Stufen des Aussichtsturmes erklimmt, wird mit atemberaubenden Ausblicken von der "Höhe" belohnt. Auf der Fahrt durch die Ortschaften von **Weilrod** erwartet Sie Natur und Erholung pur. Neben den **liebervoll restaurierten Fachwerkhäusern** runden die **Burganlage in Altweilnau** und das **Schloss Neuweilnau** das Landschaftsbild ab. Urige Gaststätten mit heimischer Küche sorgen dafür, dass beim leiblichen Wohl keine Wünsche offen bleiben. Zahlreiche Wanderwege sowie der "**Weiltal Rad- und Wanderweg**" laden zur Entdeckungsreise rund um Weilrod ein. Die Entdeckungstour durch den Taunus endet im **ältesten hessischen Kneippheilbad Bad Camberg**. Etwas Besonderes ist der **Kneipp-Kurpark** mit einem Kneipp-Rundweg, der die fünf Säulen nach Sebastian Kneipp

darstellt. Die Wahrzeichen der über 1.000-jährigen Stadt sind die **Kreuzkapelle** sowie die **gut erhaltenen Ober- und Untertortürme**. Umgeben von sehenswerten Fachwerkhäusern und Stadtmauerresten bestimmt der **Amthof** das Bild der **historischen Altstadt**. Das Ensemble zählt zu den **längsten Fachwerkgebäuden in Deutschland**.



## Taunus-Informationszentrum

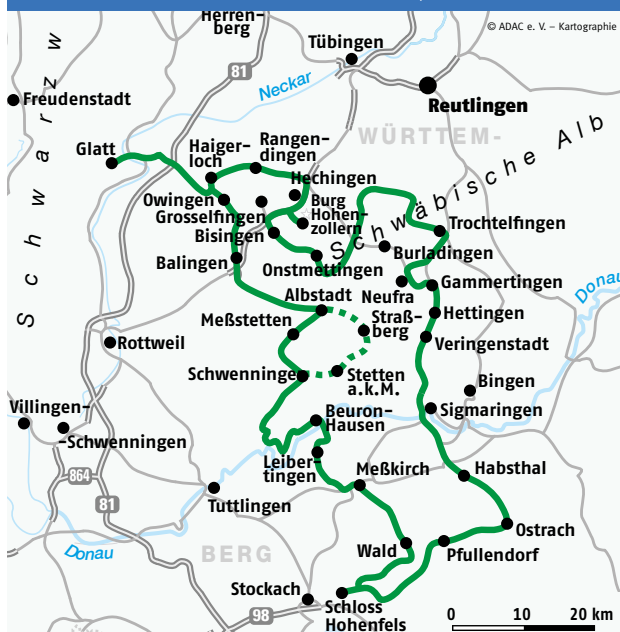
Kurz nach Ihrem Start auf der Hochtaunusstraße in Bad Homburg erreichen Sie in Oberursel die Hohemark. Direkt am Waldrand und fast schon mitten in der Natur befindet sich hier das Taunus-Informationszentrum. Hier erfahren Sie alles, was Sie wissen müssen, um die schönsten Ecken des Taunus zu entdecken. Hier gibt es eine große Tourist-Info, eine Erlebnisausstellung und gutes Essen. Und hier heißt es nicht nur für Spaziergänger: Hereinspaziert in den Taunus. Weitere Informationen erhalten Sie unter: +49 (0) 6171/50780 | [taunus.info](http://taunus.info)

## WEITERE INFORMATIONEN

Gesellschaft Hochtaunusstraße  
+49 (0) 6171/50780 | [ti@taunus.info](mailto:ti@taunus.info)  
[taunus.info](http://taunus.info)



Detaillierter Routenverlauf: [www.ferienstrassen.info/hohenzollernstrasse](http://www.ferienstrassen.info/hohenzollernstrasse)



## AUF EINEN BLICK

### Die Hohenzollernstraße macht erfahrbar:

- ... die Highlights des Ferienlandes Hohenzollern wie die Burg Hohenzollern oder das Schloss Sigmaringen, sie waren einst Stammhäuser deutscher Kaiser;
- ... die Vielzahl an kulturellen und historischen Sehenswürdigkeiten, eingebettet in die reizvolle Landschaft der Schwäbischen Alb;
- ... den Hohenzollernwanderweg vom Albvorland, über den beeindruckenden Albtrauf, durch tief eingeschnittene Täler und über Albhochflächen mit den typischen Wacholderheiden;
- ... die einmaligen Ausblicke ins Donautal.

<b>Bundesland</b>	Baden-Württemberg
<b>Regionen</b>	Ferienland Hohenzollern, Schwäbische Alb
<b>Thematik</b>	Vielseitige, beeindruckende Landschaft, Geschichte, Kultur
<b>Start/Ziel</b>	Rundkurs mit Start und Ziel in Sulz-Glatt
<b>Länge</b>	ca. 300 km

# Hohenzollernstraße

Die ehemaligen hohenzollerischen Lande – Urlaub "auf Kaisers Spuren"

Die **Hohenzollernstraße** führt mitten durch die **urwüchsige Landschaft der Schwäbischen Alb**. Auf den Spuren der bedeutendsten Adelsgeschlechter Deutschlands können Besucher die zahlreichen Sehenswürdigkeiten der einstigen Hohenzollerischen Lande erkunden.

Das **Stammland preußischer Könige und deutscher Kaiser** erstreckt sich vom oberen Neckar im Norden über das Donautal bis in die Nähe des Bodensees im Süden. Vor der reizvollen Albkulisse, mit schroffen Felsen und romantisch verschlungenen Tälern, reihen sich, gleich einer Perlenkette, eine Vielzahl von **Burgen und Schlösser**, kulturelle und historische Sehenswürdigkeiten sowie malerische Städte und Gemeinden aneinander.

Hoch oben auf einem Vorberg der Schwäbischen Alb thront die "**Bilderbuchburg**" **Burg Hohenzollern**. Jeder, der dort oben steht, wird Kaiser Wilhelm II. beipflichten, der 1886 bei einem Besuch sagte: „Die Aussicht von der Burg Hohenzollern ist wahrlich eine Reise wert.“ Aber auch die prachtvolle Anlage sowie das Burgmuseum mit Schatzkammer und zahlreichen

Raritäten sind ein Erlebnis. Dem steht das erhabene **Fürstenschloss in Sigmaringen** an der Donau mit seinen Prunksälen und der größten privaten Waffensammlung Europas in nichts nach. Von dort lohnt sich ein Ausflug ins wildromantische und kurvenreiche Felsental der Donau, z. B. ins traditionsreiche **Kloster Beuron**.

Die Ferienstraße "Hohenzollernstraße" führt weitestgehend abseits von Autobahnen und Bundesstraßen auf **landschaftlich reizvollen, abwechslungsreichen und weniger befahrenen Strecken** durch Täler, über Passstraßen und mit "erfahrenswerten" Eindrücken am Wegesrand. Gekennzeichnete Gastronomie-Partnerbetriebe laden zur Einkehr und zum Genuss spezieller regionaler Spezialitäten der hohenzollerischen Lande ein.



## Der Hohenzollernwanderweg

Zwischen Neckar und Donau warten insgesamt elf Etappen auf Wanderfans und Naturliebhaber. Auf durchschnittlich 20 Kilometern führen sie durch reizvolle, abwechslungsreiche Landstriche: Wacholderheiden, der schroffe Albtrauf und seine Berge mit den berausenden Fernsichten, die weißen Felsenriesen im Donautal, aber auch Burgen, Schlösser und Ruinen gehören zum Programm, wenn man auf den Spuren deutscher Kaiser und Könige wandelt.

## WEITERE INFORMATIONEN

Geschäftsstelle Ferienland Hohenzollern e. V.  
+49 (0) 7433/921139 | [info@ferienland-hohenzollern.de](mailto:info@ferienland-hohenzollern.de)  
[www.ferienland-hohenzollern.de](http://www.ferienland-hohenzollern.de)



## AUF EINEN BLICK

### Die Moselschiefer-Straße macht erfahrbar:

- ... reizvolle Landschaften, eindrucksvolle Bauwerke und interessante Ausflugsziele rund um den Moselschiefer;
- ... Weinberge an der lieblichen Mosel, die Vulkanlandschaft mit angeschlossenen Vulkanpark bis hin zu den Höhen der Eifel;
- ... seidig glänzende Schieferdächer links und rechts des Weges.

### Bundesland Urlaubsregionen

Rheinland-Pfalz  
Mayen, Ferienregion Vordereifel, Schieferland Kaisersesch, Ferienland Cochem, Ferienland Treis-Karden, Ferienregion Maifeld, Sonnige Untermosel

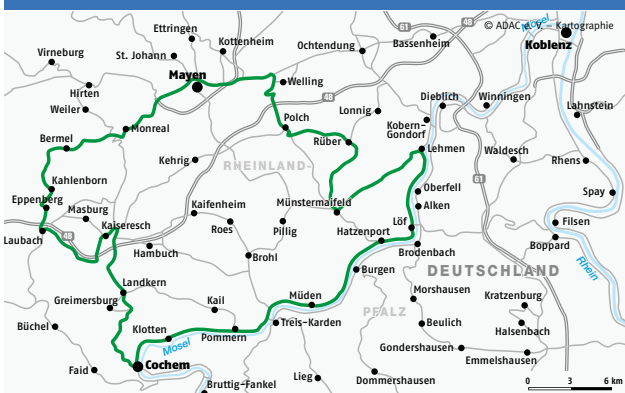
### Thematik

Natur, Sehenswürdigkeiten  
Informationen rund um Schiefer

### Start/Ziel Länge

Rundkurs mit Start und Ziel in Mayen  
ca. 110 km

Detaillierter Routenverlauf: [www.ferienstrassen.info/moselschiefer-strasse](http://www.ferienstrassen.info/moselschiefer-strasse)



# Moselschiefer-Straße

Reizvolle Landschaften und interessante Ausflugsziele rund um den Moselschiefer!

Die **Moselschiefer-Straße** führt durch eine variantenreiche und reizvolle Landschaft. Durch Weinberge an der **lieblichen Mosel** über die **Vulkanlandschaft** mit dem angeschlossenen Vulkanpark bis zu den Höhen der Eifel. Das Bindeglied all dieser Landschaften ist die hier ansässige **Schiefergewinnung und -verarbeitung** und die seidig glänzenden Schieferdächer links und rechts des Weges.

Denn dieser Teil der Eifel ist ein **Zentrum der europäischen Schieferindustrie**. Schiefer wird hier schon seit der Römerzeit abgebaut und der Begriff "**Moselschiefer®**" ist mit einer urkundlichen Erwähnung von 1588 einer der ersten Markenbegriffe überhaupt. Der Begriff "Moselschiefer®" stammt nicht von seinem Abbau an der Mosel. Der Schiefer, der in der Eifel gefördert wurde, ist über Moselhäfen wie Klotten bis ins benachbarte Ausland verschifft worden und war so als "**Schiefer von der Mosel**" bekannt, daher der Name. Die Geschichte des Schieferabbaus kann man in Mayen im Deutschen Schieferbergwerk unter der Genoveaburg besichtigen. Heutzutage wird Schiefer in der Eifel noch von dem Mayener Unternehmen Rathscheck Schiefer gefördert.



## Deutsches Schieferbergwerk

Eine spannende Zeitreise in die Vergangenheit erwartet die Besucher des einzigartigen Deutschen Schieferbergwerks in Mayen: Wo sich vor 400 Millionen Jahren das devonische Meer erstreckte, schlängeln sich heute 16 Meter unter der Genoveaburg die verschlungenen Gänge des Schieferbergwerks.

Dieser besondere Teil des EifelMuseums informiert anschaulich über die Arbeit und den Alltag der Schieferbergleute. Anfassen ist in dem 340 Meter langen Stollen-Labyrinth ausdrücklich erlaubt, denn das Schieferbergwerk bietet Abenteuer für alle Sinne.

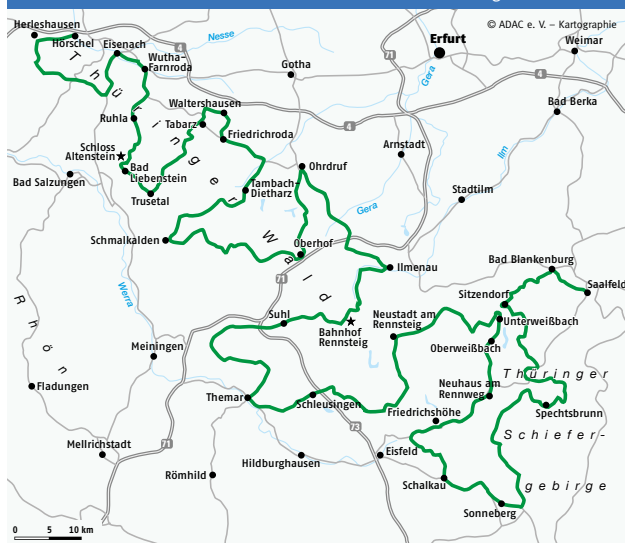
[www.mayen.de](http://www.mayen.de) > Museen

## WEITERE INFORMATIONEN

Moselschiefer-Straße e.V.  
+49 (0) 2651/ 955-157 | [ac@rathscheck.de](mailto:ac@rathscheck.de)  
[www.moselschiefer-strasse.de](http://www.moselschiefer-strasse.de)




Detaillierter Routenverlauf: [www.ferienstrassen.info/thueringer-wald](http://www.ferienstrassen.info/thueringer-wald)



## AUF EINEN BLICK

### Die Naturpark-Route Thüringer Wald macht erfahrbar:

- den Thüringer Wald unter dem Motto:  
... Natürlich ... erlebnisreich: Mehr als 120 Angebote!
- ... Natürlich ... verführerisch: Spektakuläre Landschaften!
- ... Natürlich ... kultig: Zehn mal über den Rennsteig!

<b>Bundesland</b>	Thüringen
<b>Region</b>	Thüringer Wald
<b>Thematik</b>	Landschaft erfahren! Faszinierende Entdeckungsreise mit Erlebnisgarantie
<b>Start/Ziel</b>	Hörschel bei Eisenach/Saalfeld
<b>Länge</b>	450 km

# Naturpark-Route Thüringer Wald

Den Thüringer Wald erfahren – natürlich ... erlebnisreich

Mitten im grünen Herzen Deutschlands schlängelt sich die **Naturpark-Route Thüringer Wald** von Hörschel an der Werra bis Saalfeld an der Saale durch eine faszinierende Kulturlandschaft. Lassen Sie sich von der einmaligen und **traumhaft schönen Streckenführung** der Naturpark-Route und den mehr als **120 Sehenswürdigkeiten** entlang der Strecke quer durch den Thüringer Wald verzaubern! Die Naturpark-Route führt den motorisierten Besucher auf **450 Kilometer** wie eine Leitschnur zu den schönsten Plätzen des Thüringer Waldes. Zehn Mal quert die Naturpark-Route dabei den berühmten **Rennsteig**. Hin und her, rauf und runter, kreuz und quer geht die Fahrt auf idyllischen Strecken – durch enge, von Bächen durchzogene **Täler**, über weite **Hochflächen** mit duftenden Bergwiesen, durch geheimnisvolle **Wälder**, durch historische **Städte** und ursprüngliche **Dörfer**, vorbei an monumentalen Burgen und romantischen Schlössern. Erleben Sie, wie sich **Klima** und **Landschaft** auf engstem Raum verändern – vom sonnengewärmten, lichtdurchfluteten Gebirgsvorland durch schattige Wälder zu den rauen Gipfeln am Rennsteig. **Hinter jeder Kurve warten neue Eindrücke, spektakuläre Ausblicke und spannende Erlebnisse**. Mit der Naturpark-Route können Sie den Thüringer Wald in seiner ganzen Vielfalt **er-fahren** und **er-leben**. Entdecken Sie das Typische des Thüringer Waldes: seine faszinierenden **Landschaften**, seine jahrhundertealten Kulturgüter und das traditionelle **Handwerk** und **Gewerbe**.

### Lieulich bis rau – Vielfalt Landschaft

Führt uns die Naturpark-Route bei Eisenach entlang der Laubwälder durch fast südliches Flair, so gehen im mittleren Thüringer Wald die Hügel in Berge über und wir erreichen nahezu 1.000 Meter Höhe. Hier halten Fichten mit dickem Nadelkleid Einzug.

### Bäuerlich bis fürstlich – Vielfalt Kultur

Die Naturpark-Route führt Sie allen voran zur Wartburg, der deutschen Burg schlechthin. Aber auch Schloss Altenstein oder Schloss Wilhelmsburg in Schmalkalden, ein Juwel der Renaissance-Baukunst, liegen direkt an der Naturpark-Route.

### Bodenständig bis innovativ – Vielfalt Handwerk, Gewerbe und Tradition

Eisenerz, Gold, Schiefer ... all das fanden die Menschen im Wald und dazu Holz als Brenn- und Baumaterial. Auf Basis der Erze entwickelte sich die Waffen- und Werkzeugindustrie, Städte wie Suhl und Schmalkalden.



### Wanderweg: Der Rennsteig – einer für alle(s)

Der Rennsteig als ältester und bekanntester deutscher Fernwanderweg und Rückgrat des Thüringer Waldes ist Kult und Mythos zugleich. Erleben Sie exklusiv und ganz individuell die Magie und Ursprünglichkeit des Thüringer-Wald-Gebirges. Folgen Sie dem historischen Pfad von Hörschel an der Werra, über Eisenach, durch den Thüringer Wald, das Thüringer Schiefergebirge und den Frankenwald bis nach Blankenstein an der Saale. Und denken Sie daran: Eine echte Wanderung über den gesamten Rennsteig ist ein "steiniges Vergnügen", denn die Tradition besagt, dass jeder Wanderer einen Kiesel auf der Werra hinüber zur Saale trägt.



### Radwege: Aktiv per Rad – einfach abgefahren

Der Thüringer Wald – ein annähernd 1.000 Meter hohes Mittelgebirge und Naturpark im Zentrum Deutschlands – verbindet landschaftliche Vielfalt mit natürlicher Schönheit, aktive Erholung mit gelassener Entspannung, einmalige Landschaftserlebnisse mit Kulturgenuss. Zahlreiche Radwege in der Region und der legendäre Rennsteig warten darauf, von Ihnen entdeckt zu werden. Radtouren mit der Familie, Gipfelstürme auf dem Mountainbike, Genießertouren entlang der Flusstäler, Literatortouren zu kulturhistorischen Stä(d)tten.

## WEITERE INFORMATIONEN

Regionalverbund Thüringer Wald e. V.  
+49 (0) 3681/35305-20 | [service@thueringer-wald.com](mailto:service@thueringer-wald.com)  
[www.thueringer-wald.com](http://www.thueringer-wald.com)



# Niedersächsische Spargelstraße

Entdecken und Genießen: Kulinarischer Genuss auf 750 km Länge

**Niedersachsen** ist ein **Spargelland**. Denn schließlich wächst jeder fünfte deutsche Spargel in diesem an kulinarischen Genüssen reichen Bundesland. Jedes Jahr von Ende April bis zum 24. Juni – dem sogenannten Johannitag – wird dieses typisch **niedersächsische Edelgemüse** gestochen und in vielfältigen Variationen angeboten. Die **"Niedersächsische Spargelstraße"** verbindet auf 750 Kilometer Länge die wichtigsten Spargelanbauggebiete. Das Logo "Niedersächsische Spargelstraße e. V." steht seit mehr als zehn Jahren für qualitativ hochwertig heimischen Spargel, reizvolle Landschaften, Sehenswürdigkeiten, Feste, Märkte und Sonderaktionen, die eine Reise nicht nur zur Spargelsaison lohnen. Die Route verbindet die touristischen Regionen **Hannover, Braunschweig, Lüneburger Heide, Mittelweser, Oldenburger Münsterland**. Tauchen Sie ein in das grüne Herz Niedersachsens bei einer Wanderung, einer Radtour, beim Sport, in Ruhe beim Angeln, beim Beerenpflücken, Pilze sammeln oder einem Spaziergang in den ausgedehnten Wäldern, stillen Heideflächen, naturbelassenen Mooren, saftigen Wiesen und wogenden Kornfeldern. Der Besuch einer Spargelausstellung – natürlich in Verbindung mit einem Spargeessen und dem Versuch, selbst Spargel zu stechen – runden das Programm während der **Spargelsaison** in den Monaten **April bis Juni** ab. Schon ab März prägen die Spargelfelder das Landschaftsbild, und auch nach der Ernte sind sie bis weit in den Herbst hinein an den grünen Pflanzen mit den roten Beeren zu erkennen. Um sich dem kulinarischen Genuss hinzugeben, Spargel frisch vom Bauern einzukaufen oder den Spargelstechern bei der Arbeit zuzusehen, bieten sich **Touren entlang der Spargelstraße** auch für Tagesausflügler oder Wochenendtouristen an.

Niederdeutschen Hallenhaus im Biedermeiergarten des Museums untergebracht, das in Marklohe links der Weser ursprünglich als Bauernhaus gedient hatte. Anhand von Fotos, aber auch **Originalerntemaschinen** und **Spargelmessern** wird die aufwendige Arbeit des Anbaus, die Züchtung und das Wachsen der Pflanze mit ihren vielen langen Wurzeln über Weiterverarbeitung, Konservierung, Vermarktung und Vertrieb dargestellt. Ein Kapitel widmet sich dem Thema Saisonarbeit, das seit jeher eng mit dem Spargelanbau zusammenhängt. Sprangen früher Verwandte und Nachbarn ein, mussten während des Zweiten Weltkrieges auch Kriegsgefangene Stangen stechen. Nach 1945 kamen die Erntehelfer erst aus den Mitteleuropäischen Ländern, später dann aus Polen. Im Dachgeschoss hat die wertvolle **Burgdorfer Spargelsammlung** der Niedersächsischen Sparkassenstiftung mit besonderen Geschirrtellen und Bestecken eine neue Heimat gefunden. Auf dem Außengelände werden Großgeräte wie ein **Tiefpflug**, ein **Dammabräumer** und die erste **Spargelschälmaschine** präsentiert. Ein Highlight ist der Nachbau einer kleinen **Spargelbude**. Hier wurde das Gemüse früher gewaschen, geschnitten, sortiert und verpackt. Es war aber auch ein geselliger Treffpunkt, wo man sich aufwärmte und klönte. Das **Nienburger Spargelmuseum** im Garten des Quaet-Faslem-Hauses, Leinstraße 4, 31582 Nienburg, hat dienstags bis donnerstags zwischen 10 und 17 Uhr geöffnet, freitags von 10 bis 13 Uhr sowie an Sonntagen von jeweils 14 bis 17 Uhr. Von Mai bis August zusätzlich samstags von 14 bis 17 Uhr. Der Eintritt beträgt € 4,00/Person für Erwachsene, Kinder und Jugendliche – für Gruppen € 1,00 Rabatt

Detaillierter Routenverlauf: [www.ferienstrassen.info/niedersaechsische-spargelstrasse](http://www.ferienstrassen.info/niedersaechsische-spargelstrasse)



## AUF EINEN BLICK

### Die Niedersächsische Spargelstraße macht erfahrbar:

... Spargelgenuss in Niedersachsen;  
... die Regionen Hannover, Braunschweig, Lüneburger Heide, Mittelweser, Oldenburger Münsterland mit ihren Sehenswürdigkeiten und Veranstaltungen.

**Bundesland** Niedersachsen  
**Regionen** Hannover, Braunschweig, Lüneburger Heide, Mittelweser, Oldenburger Münsterland  
**Thematik** Genuss, Spargel  
**Start/Ziel** Rundkurs mit Start und Ziel in Burgdorf  
**Länge** ca. 750 km



### Erstes Norddeutsches Spargelmuseum

Das **Niedersächsische Spargelmuseum** in Nienburg ist nach Schrobenhausen (Bayern) und Beelitz (Brandenburg) das dritte Museum dieser Art in Deutschland überhaupt. Auf 150 Quadratmetern Ausstellungsfläche erfahren die Besucher alles **Wissenswerte** über das **Saisongemüse**, vom Anbau bis zum Vertrieb. Das Museum erzählt die 150-jährige Geschichte des **niedersächsischen Spargels**, der nicht nur rund um **Nienburg**, sondern auch in den Gegenden um **Braunschweig** und **Burgdorf** bei Hannover angebaut wird. Museumsleiterin Dr. Nowak-Klimscha legt Wert darauf, dass die Schau nicht nur eine Region, sondern das ganze Land im Blick hat. Das Spargelmuseum ist in einem 300 Jahre alten



## WEITERE INFORMATIONEN

Niedersächsische Spargelstraße e. V.  
+49 (0) 5136/898-110 | [spargelstrasse@burgdorf.de](mailto:spargelstrasse@burgdorf.de)  
[www.spargelstrasse.com](http://www.spargelstrasse.com)





Bibliothekssaal, Kloster Schussenried

# Oberschwäbische Barockstraße

Blick hinter prächtige Kulissen zwischen Wiblingen und St. Gallen

## HIMMELREICH DES BAROCK

Eingebettet in die sanfte Hügellandschaft des Voralpenlandes, zwischen Seen und grünen Wiesen, sind sowohl **prachtvolle und mächtige Bauwerke** zu entdecken als auch **kleine Schmuckstücke der barocken Zeit**. Für damalige Baumeister war nichts zu teuer, so entstand eine Architektur, die den Himmel auf die Erde holt. Meist lohnt es sich auch genauer hinzusehen, um die wahren Kunstwerke zu entdecken. Vor allem den Klöstern fiel in der Zeit des Barock eine große Rolle zu. Sie galten als wahre Zentren der Macht, der Frömmigkeit und des Wissens. Beim Besuch der **reich verzierten Bibliothekssäle im Kloster Schussenried oder Kloster Wiblingen** können Besucher noch heute erahnen, welchen Stellenwert die Forschung und das Wissen in dieser Zeit einnahmen. **Spannende Themenführungen** entführen den Besucher in die Zeit des 17. und 18. Jahrhunderts und bringen Leben und Alltag der Menschen, geistlich und weltlich, näher.

## STAUNEN, LAUSCHEN und ERFAHREN

Entlang der **Oberschwäbischen Barockstraße** erfahren Sie nicht nur eine der **vier Routen**, sondern auch spannende Geschichten aus dem Barock und längst vergangenen Zeiten. Sie werden staunen über **barocke Bauherren und barocke Knechte**, über große Architekten und Künstler oder kreative Köche, die mit bodenständigen Zutaten köstliche Menüs hervorzaubern konnten. Ob als originelle Ergänzung

zu einem Ausflug auf der Oberschwäbischen Barockstraße oder als Festmahl zu einem besonderen Anlass: Der Blick auf die Barock-Speisekarte in ausgewählten Lokalen lohnt sich allemal! Oder erlauschen Sie wahre **Klangkunstwerke bei einem Konzert auf einer Orgel**, die von genialen Orgelbaumeistern, wie z. B. **Joseph Gabler** oder **Johann Nepomuk Holzhey**, erschaffen wurden. Auch die ein oder andere Schaudergeschichte aus dieser Epoche wird Ihnen nicht verborgen bleiben. Wer also mit offenen Augen und Ohren die Region OberschwabenAllgäu bereist, wird überrascht werden und eine Epoche live erleben!



## Mit dem Reisemobil unterwegs

Reisemobilisten können bequem die vier Routen der Oberschwäbischen Barockstraße befahren. Viele Orte entlang der Kultur- und Ferienstraße verfügen über sehr gut ausgebaute und zentral gelegene Reisemobilstellplätze. Gemütliche Biergärten und oberschwäbische Gasthöfe laden zum Genießen barocker Spezialitäten ein. Es gibt z. B. "Knöpfle", "Nonnenfüzle" oder verschiedene Heimatbiere von regionalen Brauereien! In den Bäckereien vor Ort gibt es außerdem bis heute die Seele, ein oberschwäbisches Traditionsgebäck, zu kaufen. Probieren lohnt sich!

## WEITERE INFORMATIONEN

**Oberschwäbische Barockstraße**  
c/o Oberschwaben Tourismus GmbH  
+49 (0) 7583/331060 | info@oberschwaben-tourismus.de  
www.himmelreich-des-barock.de

Detaillierter Routenverlauf: [www.ferienstrassen.info/oberschwaben](http://www.ferienstrassen.info/oberschwaben)



## AUF EINEN BLICK

### Die Oberschwäbische Barockstraße macht erfahrbar:

- ... die Region zwischen Ulm & St. Gallen;
- ... die Zeugnisse einer bewegten Vergangenheit und reicher Geschichte;
- ... die kulturellen und kulinarischen Highlights in "Deutschlands schönster Genießerecke".

**Bundesländer** Baden-Württemberg, Bayern

**Regionen** Oberschwaben, Württembergisches Allgäu, Allgäu, Ostschweiz, Vorarlberg

**Thematik** Barock, Geschichte, Kultur

**Start/Ziel** Rundkurs mit Start und Ziel in Ulm

**Länge** Hauptroute 380 km





# Panoramaroute Bergisches Land

Das Bergische genussvoll erfahren!

Die **Mittelgebirgslandschaft** des Bergischen Landes liegt unmittelbar **östlich von Köln im Herzen Nordrhein-Westfalens**. Die Region, in der sich Wiesen und Wälder sowie grüne Hügel und tiefe Täler mit Bächen und Seen immer wieder abwechseln, lockt mit einem hohen Freizeit- und Erholungswert zu kurzen Urlauben und Ausflügen. Besonders faszinierend sind die **grandiosen Panoramablicke**, die sich immer wieder von den Höhenzügen bieten, teilweise bis weit hinein in die Kölner Bucht, das Sauerland oder das Siebengebirge. Kleine, urige Dörfer versprühen Charme und vermitteln Ruhe und Beschaulichkeit. Immer wieder findet man dort alte, traditionelle Häuser und Höfe in der für das Bergische typischen Fachwerk- und Schieferbauweise.



## Bergische Gastlichkeit erfahren

Planen Sie bei Ihrer Tour genug Zeit ein, um sich bei den Gastgebern verwöhnen zu lassen. Von der traditionellen Küche mit typisch bergischen Gerichten wie Pillekuchen oder Bergischen Waffeln bis hin zu gehobener Sterne-Küche gibt es für jeden Geschmack etwas Passendes.

Nicht entgehen lassen sollten Sie sich die "Bergische Kaffeetafel": frische Waffeln, heiße Kirschen oder rote Grütze mit Sahne, Schwarzbrot oder Graubrot mit Butter, Wurst, Käse, süßes Apfel- oder Birnenkraut, Honig, Quark, Weißbrot mit Rosinen sowie Milchreis mit Zucker und Zimt. Dazu wird frischer Kaffee aus der bauchigen Kaffeekanne "Dröppelmina" gereicht. Eine Übersicht, wo Sie die Bergische Kaffeetafel genießen können, bekommen Sie bei der Naturarena Bergisches Land - Das Bergische.

Die Route führt auf einer **herrlichen Rundtour vorbei an den wichtigsten Sehenswürdigkeiten**, wie dem Altenberger Dom, Schloss Burg, der Schlossstadt Hückeswagen, der alten Hansestadt Wipperfurth, dem Baumwipfelweg Panarbora in Waldbröl oder dem LVR Freilichtmuseum in Lindlar. Die **ca. 340 km lange Strecke** verläuft über landschaftlich wunderschön gelegene Straßen. Immer wieder gibt es **phantastische Panoramablicke** und **pittoreske Bergische Fachwerkdörfer**, die nur darauf warten entdeckt zu werden. In unmittelbarer Nähe der Route liegen zahlreiche Wohnmobilstellplätze.

Planen Sie bei Ihrer Tour ausreichende Pausen mit ein, um die herrliche Landschaft zu entdecken. Hochwertige Wander- und Radwege bieten abwechslungsreiche Möglichkeiten, die **bergische Kulturlandschaft** in frischer Luft zu erkunden und zu erleben. Besonders zu empfehlen sind die beiden zertifizierten Fernwanderwege, **Bergischer Weg** und **Bergischer Panoramasteig** und die **24 Bergischen Streifzüge**, die sich als Tages- oder Halbtagestouren speziellen Themen zu Tradition und Geschichte, aber auch zu Natur oder Technik widmen. Für Radfahrer ist eine Tour auf dem Bergischen Panoramaradweg ein unvergessliches Erlebnis. Der Weg führt über eine stillgelegte Bahntrasse und hat daher kaum Steigungen.

**Bergische Tradition und Gemütlichkeit** sind bei einem Aufenthalt im Bergischen immer wieder zu spüren. Das macht einen Urlaub oder Ausflug in die Region so entspannend und abwechslungsreich zugleich.



## Radfahren auf ehemaligen Bahntrassen

Auf einem rund 300 Kilometer langen Netz überwiegend auf stillgelegten Bahntrassen verlaufender Radwege können Sie die hügelige Landschaft zumeist ganz einfach und entspannt genießen. Natur und schöne Ausblicke, aber auch historische Ortskerne und Industriekultur begleiten Sie bei Ihrer Radtour auf dem "Bergischen Panoramaradweg" oder der "Balkantrasse" durchgängig.

Detaillierter Routenverlauf: [www.ferienstrassen.info/bergisches-land](http://www.ferienstrassen.info/bergisches-land)



## AUF EINEN BLICK

### Die Panoramaroute Bergisches Land macht erfahrbar:

- ... malerische Fachwerkdörfer und historische Stadtkerne;
- ... zahlreiche Talsperren zum Schwimmen, Segeln oder einfach zum Natur genießen;
- ... tolle Panoramablicke von den Höhenzügen.

**Bundesland** Nordrhein-Westfalen  
**Region** Bergisches Land  
**Thematik** Natur, Kultur, Genuss  
**Start/Ziel** Rundkurs mit Start und Ziel in Köln  
**Länge** ca. 340 km

Ein Projekt mit freundlicher Unterstützung der Haaner Felsenquelle, ein Familienunternehmen, das sich seit 1909 in der Pflege bergischer Lebenskultur engagiert. Die besondere Natur des Bergischen Landes hat den größten Anteil an der Qualität der Mineralwässer. Erfahren können Sie das bei vielen Gastgebern entlang der Route, bei denen die Produkte aus dem Hause Haaner Felsenquelle zum Ausschank kommen. [www.haanerfelsenquelle.de](http://www.haanerfelsenquelle.de)

HAANER  
FELSENQUELLE



## WEITERE INFORMATIONEN

Das Bergische  
 +49 (0) 2204 / 8430-00 | [info@dasbergische.de](mailto:info@dasbergische.de)  
[www.dasbergische.de](http://www.dasbergische.de)



# Porzellanstraße International

Erleben Sie über 200 Jahre Porzellangeschichte im Herzen Europas

Freuen Sie sich auf einzigartigen Kulturgenuss, besondere Shopperlebnisse, Spaß mit der ganzen Familie oder romantische Stunden zu zweit in der **Heimat des weißen Goldes**. Bei Ihrer Reise durch die atemberaubend schönen Landschaften entlang der Porzellanstraße folgen Sie den Spuren eines Industriezweiges und Kunsthandwerks, das eine lange Tradition in den eingebundenen Urlaubsregionen hat. Die Route führt, vorbei an einstigen und bestehenden Porzellanproduktionsstätten, von der Wiege der nordbayerischen Porzellanproduktion im Fichtelgebirge durch das Stiftland und den Oberpfälzer Wald, die Fränkische Schweiz und den Steigerwald über das Obere Maintal-Coburger Land in den Frankenwald und das Bayerische Vogtland bis in den Kaiserwald im benachbarten Tschechien, wo in Horní Slavkov die erste Porzellanfabrik Böhmens gegründet wurde.

So facettenreich wie Porzellan selbst, so abwechslungsreich stellt sich auch die Heimat des weißen Goldes dar. In **idyllischen Ortschaften**, aber auch in den Städten Bamberg, Bayreuth, Selb und Weiden ist Porzellan allgegenwärtig. Nicht selten schlug sich dabei die Porzellantradition im Stadtbild nieder und vielerorts lässt sich dabei eine harmonische Symbiose aus Industrieerbe, Kultur und Natur feststellen.

Immer wieder offenbart sich die stolze Vergangenheit: **Museen, Werksverkäufe und Manufakturen** zeigen die ganze Bandbreite der edlen Scherbe. Weltbekannte Marken wie Arzberg, BHS tabletop, Döbbern, Hutschenreuther, Rosenthal, Selmann und Walküre stehen bis heute in der Tradition der Porzellanherstellung. Über 20 Werksverkäufe und Ateliers bieten Service, Figuren und Zierartikel zu günstigen Preisen an. Zahlreiche **Museen** spiegeln diese in Deutschland einmalige kulturhistorische Errungenschaft wieder – von den Ursprüngen der ersten Keramiken bis zu Lifestyleobjekten des 21. Jahrhunderts. Hier können Sie auch Arbeit und Alltag der Porzellaner im Wandel der Zeit kennenlernen. Entdecken Sie einen natürlichen Werkstoff, dessen Verwendung und Gestalt kaum zu übertreffen ist. Erleben Sie solides Kunsthandwerk und stilvolles Design und lassen Sie sich schlicht von der Vielfalt des weißen Goldes verzaubern.

Der Porzellanstraße-Reiseführer, die Ausflugspakete "Romantik", "Mobil", "Familie" und "Winter" und der neue Werksverkaufsführer werden hierbei hilfreiche Begleiter sein. Sie informieren über die Porzellanvergangenheit und -gegenwart der einzelnen Stationen, kennen deren Porzellanhöhepunkte und wissen, wo feine Tischkultur und Gastlichkeit zu finden sind.

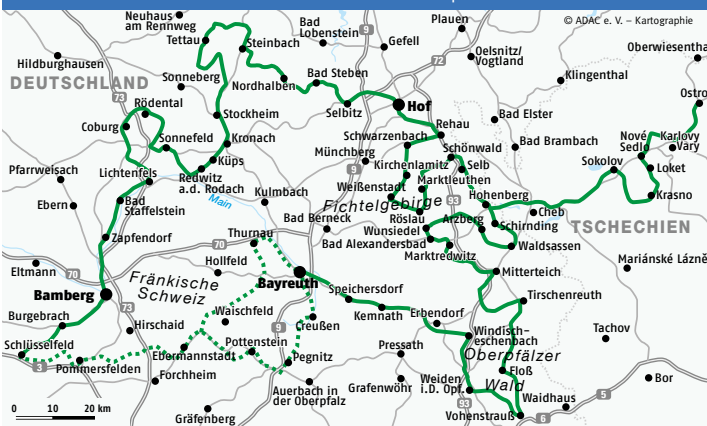
## Porzellanikon Selb

Das lebendige Museum



Europas größtes Spezialmuseum für Porzellan zieht durch die Aura beeindruckender Originalschauplätze seine Besucher in den Bann. Aufwendig inszenierte Ausstellungen präsentieren an den beiden Standorten des Porzellanikons mit viel Wissen und Leidenschaft unter anderem die Tisch- und Esskulturen unterschiedlicher Zeiten. Das Mutterhaus in Hohenberg an der Eger zeigt den Weg der deutschen Porzellangeschichte vom beginnenden 18. Jahrhundert bis zur politischen Wende 1989. Mit welchem Aufwand die Herstellung von Porzellan von den Rohstoffen bis zum fertig dekorierten Stück verbunden ist, das wird begreif- und erfahrbar im Porzellanikon in Selb. Ehemalige Porzellaner geben dem Wissensbegierigen gern Auskunft und zeigen in Live-Vorführungen, wie es ging. Dazu gehört auch, sich der sozialen Rahmenbedingungen zu vergewissern, die die Porzellanstädte in ganz Europa prägten. Im ehemaligen Brennhaus der früheren Rosenthal-Fabrik wird heute die Geschichte des Unternehmens Rosenthal und seiner Produkte erzählt. Dass aus Porzellan nicht nur Geschirr hergestellt wird, zeigt eindrucksvoll die Technische Keramik. Ob mannshohe Mischbehälter für die chemische Industrie, Tauchformen für die altbekannten Latexhandschuhe, Elektroisolatoren und Kondensatoren oder modernste Produkte für den Bereich der Biomedizin, Computertechnik und den Automobilbau – all dies wurde und wird von deutschen Herstellern produziert und ist hier versammelt.

Detaillierter Routenverlauf: [www.ferienstrassen.info/porzellanstrasse](http://www.ferienstrassen.info/porzellanstrasse)



## AUF EINEN BLICK

### Die Porzellanstraße macht erfahrbar:

- ... die traditionsreichen Porzellanregionen Nordostbayerns und Westtschechiens;
- ... zahlreiche Museen, Porzellanmanufakturen und Fabrikverkäufe;
- ... kunsthistorische Zeugnisse und moderne Tischkultur aus feinstem Porzellan.

<b>Länder</b>	Bayern und Tschechien (Kraj Karlsbad)
<b>Regionen</b>	Fichtelgebirge, Steigerwald, Frankenwald, Oberes Maintal – Coburger Land, Bayerisches Vogtland, Stiftland, Oberpfälzer Wald, Fränkische Schweiz, Karlsbader Region
<b>Thematik</b>	Porzellan, Kultur
<b>Start/Ziel</b>	Schlüsselfeld/Bayreuth bzw. Ostrow
<b>Länge</b>	ca. 800 km



## WEITERE INFORMATIONEN

Porzellanstraße e. V.

+49 (0) 9287/91800 34 | [porzellanstrasse@porzellanstrasse.de](mailto:porzellanstrasse@porzellanstrasse.de)  
[www.porzellanstrasse.de](http://www.porzellanstrasse.de) | [www.porzellanikon.org](http://www.porzellanikon.org)



# Romantische Straße®

Deutschlands bekannteste und beliebteste Ferienstraße

Ein Dreiklang von **Natur**, **Kultur** und **Gastlichkeit** ist seit 1950 das Markenzeichen der Romantischen Straße. Sie ist die bekannteste und beliebteste deutsche Ferienstraße und verläuft vom **Main** bis zu den **Alpen**. Der Name **Romantische Straße** drückt aus, was viele der in- und ausländischen Gäste beim Anblick mittelalterlicher Städte oder des **Trauschlosses Neuschwanstein** empfinden: Faszination und das Zurückversetzen in alte Zeiten.

Die Romantische Straße erschließt dem Reisenden von **Würzburg** bis **Füssen** den Reichtum abendländischer Geschichte, **Kunst** und **Kultur**. Auf dem Weg von Nord nach Süd wechselt das Landschaftsbild: Flusstäler, fruchtbares Ackerland, Wälder, Wiesen und schließlich die Berge. Würzburg und der **Wein**, das **Taubertal** und **Rothenburg**, das **Ries**, das **Lechfeld**, der **Pfaffenwinkel** und die **Königsschlösser**.


Eine Reise über die Romantische Straße bietet allerdings weit mehr als **schöne Landschaften** und **kulinarische Leckerbissen**. Die Romantische Straße lebt vom Einklang der **Kultur** und **Gastlichkeit**, von immer neuen Ausblicken in vielgestaltige Landschaften, von Städten mit eindrucksvollen Prachtbauten, die ihr Gesicht über viele Jahrhunderte hinweg bewahrt haben. Balthasar Neumann schuf die **Würzburger Residenz**, im **Taubertal** begegnet man **Tilmann Riemenschneider**, **Carl Spitzweg** war von **Rothenburg o. d. T.** und **Dinkelsbühl** fasziniert, im Ries gibt es Erdgeschichte zum Anfassen. In **Augsburg** stößt man auf die **Römer** und mit der **Fuggerei** auf die erste soziale Wohnsiedlung aus dem 16. Jahrhundert. Die **Wieskirche** als eines der berühmtesten Kunstwerke des Rokoko steht im Pfaffenwinkel. Hohenschwangau, vor allem aber **Neuschwanstein**, das weltberühmte Schloss des Bayerischen Märchenkönigs **Ludwig II.**, sind zu Stein gewordene Träume **vergangener Zeiten** und schließen die Romantische Straße zu Füßen der **Bayerischen Alpen**.

Wenn Sie mit dem Auto, dem Wohnmobil oder dem Motorrad unterwegs sind, folgen Sie einfach den braunen Hinweisschildern, die die einzelnen Städte entlang der Straße miteinander verbinden. Radfahrer können von Würzburg bis Füssen auf dem eigens ausgeschilderten **Radfernweg Romantische Straße** entlang der grünen Hinweisschilder auf 500 Kilometern radeln, der unter der Bezeichnung D 9 Bestandteil des ADFC-Radwegengesetzes ist. Die blauen Hinweistafeln markieren den **Weitwanderweg**, der ebenfalls auf ca. 500 Kilometern als echter Genießerweg durch traumhafte Landschaften und romantische Städte führt. Nehmen Sie sich Zeit, **Natur**, **Kunst** und **Kulinarik** entlang der Romantischen Straße zu erkunden.



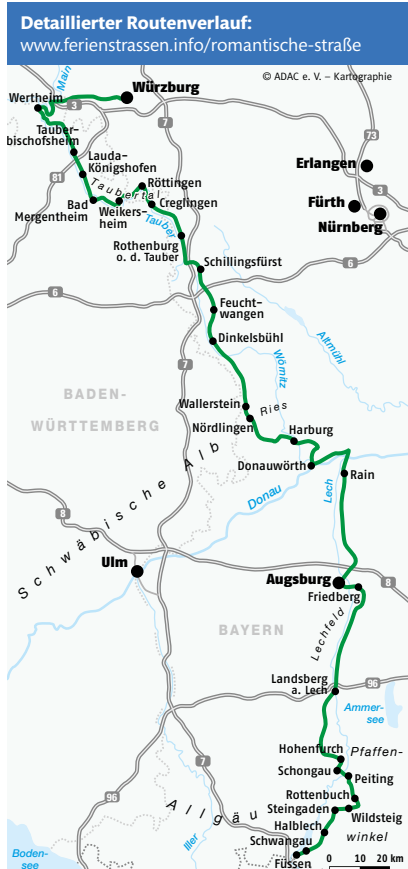
## Gepäckservice

Ein einmaliger Service für die Nutzer sind die Busse der Romantischen Straße: Zwischen April und Oktober verkehren sie entlang der Strecke. Nach vorheriger Reservierung befördern sie auch Fahrräder und Gepäck. So kann man den Ausgangspunkt der Reise bequem wieder erreichen oder einzelne Streckenabschnitte bei Bedarf überspringen. Wer individuelle Rad- oder Wandertouren bucht, kann neben der Unterbringung in gemütlichen Gasthäusern und Hotels ein ausgiebiges Frühstücksbuffet, den Gepäcktransport zur nächsten Tagesetappe, eine Pannen-Notfallnummer und den Rücktransfer samt Rad und Gepäck zum Ausgangsort mit dem Bus in Anspruch nehmen. Der gesamte Reiseverlauf wird nach den persönlichen Wünschen und Vorstellungen der Radler organisiert. Zur genauen Orientierung ist außerdem für die gesamte Strecke eine interaktive Karte verfügbar. Genießen Sie entspannt Ihre Reise auf der Romantischen Straße. Auf dem Weg vom Main zu den Alpen werden Sie Außergewöhnliches, Begeisterndes, Erstaunliches, eben echte Geheimtipps entdecken.



## WEITERE INFORMATIONEN

Romantische Straße® Touristik-Arbeitsgemeinschaft GbR  
+49 (0) 9851/551387 | info@romantischestrasse.de  
www.romantischestrasse.de




## AUF EINEN BLICK

### Die Romantische Straße macht erfahrbar:

- ... die einzigartige Natur und Landschaft vom Main bis zu den Alpen;
- ... kulturell einmalige Prachtbauten, Schlösser und historische Städte;
- ... und die aufgeschlossene Lebensart und Gastfreundschaft sowie die kulinarischen Leckerbissen Süddeutschlands.

- Bundesländer** Bayern, Baden-Württemberg  
**Regionen** Franken, Taubertal, Schwaben, Allgäu/ Bayerisch-Schwaben, Oberbayern  
**Thematik** Kunst, Kultur, Kulinarik, Natur, Aktiv  
**Start/Ziel** Würzburg/Füssen  
**Länge** Autoroute 460 km, Radfernweg D9 500 km, Weitwanderweg 500 km





# Römerstraße Neckar-Alb-Aare

## Unterwegs auf den Spuren der Römer

Ein gut ausgebautes Straßennetz zählte zu den wichtigsten Voraussetzungen, damit die Organisation, Verwaltung und Versorgung des riesigen Römischen Reiches reibungslos funktionieren konnte. An den **antiken Routen** orientiert sich der Verlauf der **Römerstraße Neckar-Alb-Aare**, gestützt auf die "Tabula Peutingeriana". Auf dieser mittelalterlichen Kopie einer antiken Straßenkarte sind etliche der Orte verzeichnet, die heute noch den Besuchern eine **breite Vielfalt römischer Besiedlungsgeschichte** zeigen. Ob Kastell, dörfliche Siedlung oder Stadt – immer noch können entlang dieser Strecke auf fast 500 Kilometern Länge die wichtigsten Stationen der einstigen Provinz Obergermanien im wahrsten Sinn des Wortes "erfahren" werden.

Das Besondere der Römerstraße Neckar-Alb-Aare: Wie in der Antike werden dabei die Grenzen zwischen dem deutschen Südwesten und der Schweiz überwunden! Von den burgenreichen Höhen der Schwäbischen Alb, wildromantisch am Neckar entlang bis in die lieblichen Täler des Hochrheins und der Aare, begeistern abwechslungsreiche Landschaften und gewachsene Kultur die Besucher.

**Authentische Zeugnisse römischen Lebens und antiker Kultur** geben entlang der Römerstraße spannende Einblicke in das Leben jener Zeit. Reste der einstigen Besiedlung sind überall am Wegesrand zu entdecken, ob Gutshöfe, Bade- und Heizungsanlagen, Kastelle, Wasserleitungen, Latrinen oder Museen mit unzähligen Fundstücken aus archäologischen Grabungen. Zahlreiche der angebotenen Veranstaltungen wenden sich nicht zuletzt an Familien. So wird bei **Römerfesten**, wie sie in Rottenburg, Hechingen-Stein und Brugg regelmäßig stattfinden, Geschichte lebendig.

Hier kämpfen römische Legionäre gegen Kelten oder Alemannen, Handwerker zeigen ihr Können, Brote werden gebacken und Schwerter geschmiedet.

Bei den vielfältigen **museumspädagogischen Angeboten** der Museen, u. a. in Köngen, Rottweil, Hüfingen oder Brugg, können beispielsweise **antike Arbeitstechniken** oder **Kochrezepte** selbst erprobt oder **archäologische Arbeitsweisen** kennengelernt werden.

Schließlich können Interessierte am südlichen Endpunkt der Römerstraße im schweizerischen Ort Windisch auf dem Legionärspfad des Museums Aargau verschiedene Aspekte römischen Lebens erforschen: verschiedene **Spiel- und Thementouren** für alle Altersgruppen laden dazu ein, die Welt des Legionärs Vindonissa für sich zu entdecken. Zum Abschluss können die angehenden Legionäre standesgemäß in originalgetreu nachgebauten Mannschaftsunterkünften übernachten.



### AUF EINEN BLICK

#### Die Römerstraße Neckar-Alb-Aare macht erfahrbar:

- ... römische Geschichte, die dank der umfangreichen Ausgrabungen, Denkmäler, Freilichtmuseen und regelmäßiger Römerfeste lebendig wird;
- ... den Abwechslungsreichtum der Landschaft und die vielen Sehenswürdigkeiten entlang der Strecke;
- ... das vielfältige Angebot an Rad- und Wandertouren.

<b>Länder</b>	Deutschland (Baden-Württemberg), Schweiz
<b>Regionen</b>	Schwäbische Alb, Neckar-Erlebnistal, Schwarzwald-Baar, Hochrhein, Bodensee, Randental, Aargau, Thurgau, Schaffhausen
<b>Thematik</b>	Antikes Leben in den römischen Provinzen entlang alter römischer Straßen
<b>Start/Ziel</b>	Köngen (Kreis Esslingen) bis Brugg/Windisch (Kanton Aargau, CH) bzw. Frauenfeld (Kanton Thurgau, CH)
<b>Länge</b>	ca. 500 km



### Faltkarte und App zur Route

Die Römerstraße Neckar-Alb-Aare lässt antike Geschichte lebendig werden. Eine übersichtliche Faltkarte mit den wichtigsten Informationen kann kostenfrei bei der Geschäftsstelle angefordert werden, ebenso ein Veranstaltungsflyer mit den jährlichen Highlights. Neu ist die kostenlose App "Römerstraße" für Android, die den Benutzer über alle Aktivitäten und Möglichkeiten informiert und an den gewünschten Ort navigiert.

### WEITERE INFORMATIONEN

**Römerstraße Neckar-Alb-Aare**  
 +49 (0) 741/494303 | [info@roemerstrasse.net](mailto:info@roemerstrasse.net)  
[www.roemerstrasse.net](http://www.roemerstrasse.net)



# Route der Genüsse

Der Genussführer durch Main-, Tauber- & Churfranken

In Zentrum der Region, die diese Genuss-Route erfahrbar macht, liegt die romantische **Große Kreisstadt Wertheim**. Dort, wo die Tauber in den Main fließt, inmitten einer reizvollen, facettenreichen und naturbelassenen Umgebung mit Weinbergen, Bächen, Tälern und Wiesen, ist der ideale Ausgangspunkt für die "Route der Genüsse". Hier reihen sich entlang des **Mains und der Tauber** Genuss-Betriebe wie Perlen an einer Kette aneinander. Zu ihnen gehören einige der **besten Winzer Deutschlands**, die Produzenten von **Edelobstbränden** und Rumerzeugnissen, edlen Tabaken und Rauchwaren, Ölen, Gewürzen und Backwaren. Zu den Gastgebern entlang der Route zählen gastronomische Betriebe, einige von ihnen mit Sternen dekoriert, **exklusive Shopping-Highlights** sowie Künstler und Dienstleister. Alle Partner der Route sind handverlesen und gehören zu den **Besten ihrer Zunft** in der Region - einige auch bundesweit.

Die "**Route der Genüsse**" ist ein Zusammenschluss der Genuss-Betriebe mit dem Ziel, die Vielfalt und Qualität sowie die Besonderheiten der regionalen Produkte erfahrbar zu machen. Die mitwirkenden **Manufakturen**, die teilweise seit Jahrzehnten am Markt bestens aufgestellt sind und zum Teil weltweit bekannt sind, vereint die Liebe zum Handwerk sowie die Herstellung ihrer Produkte im Einklang mit Natur und Umwelt.

Was gibt es Schöneres, als in einer **naturbelassenen Kulturlandschaft** zu verweilen, nach Herzenslust zu schlemmen und zu genießen sowie direkt beim Erzeuger zu probieren und zu kaufen. Wenn Sie dann zudem den Düften folgen, die Vielfalt der Region schmecken, den Klängen lauschen und den Charme der Region entdecken - dann wird die Reise entlang der Route zu einer **Genuss-Reise für alle Sinne**. Anlässe für eine Reise in die Region bieten sich viele, vor allem die besonderen Veranstaltungen und Angebote, die Sie auf der Internetseite der Route entdecken können.

Die Route ist in **sechs Abschnitte** unterteilt, die Ihnen ganz unterschiedliche Genuss-Erlebnisreisen bieten. Was jedoch alle Routenabschnitte verbindet, ist die Leidenschaft, das Wissen und das Engagement allerer, die hinter den Betrieben stehen - ob klein oder groß. Sie machen die Route zu einem besonderen Erlebnis mit einzigartigen Highlights.



Der Genussführer  
durch Main-, Tauber- & Churfranken

2016 - 2018

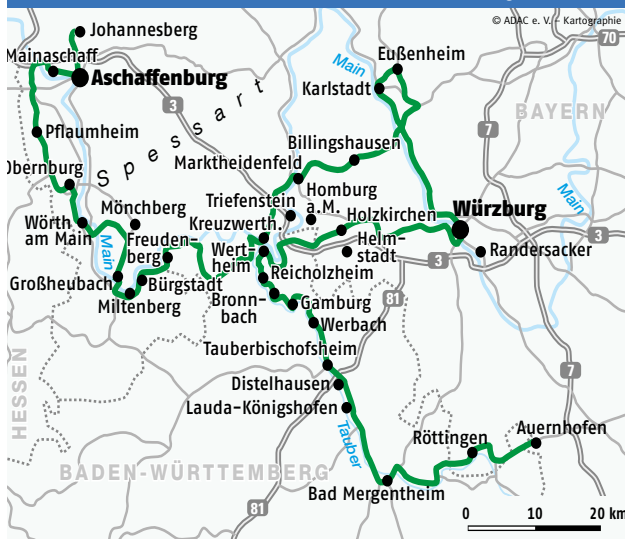
## Der Genussführer

Im Genussführer zur "Route der Genüsse" erhalten Sie auf 108 Seiten kompakte Informationen über die "Route der Genüsse", die sechs Abschnitte der Route sowie die Genusspartner. Bestellen können Sie ihn auf der Internetseite oder telefonisch unter +49 (0) 9342 / 93509-0

## WEITERE INFORMATIONEN

TOURISMUS REGION WERTHEIM GmbH  
+49 (0) 9342 / 93509-0 | info@route-der-genuesse.de  
www.route-der-genuesse.de | www.tourismus-wertheim.de

Detaillierter Routenverlauf: [www.ferienstrassen.info/route-der-genuesse](http://www.ferienstrassen.info/route-der-genuesse)



## AUF EINEN BLICK

### Die Route der Genüsse macht erfahrbar:

- ... die kulinarischen, kulturellen und historischen Highlights entlang der Route;
- ... die reizvollen Landschaften an Main und Tauber.

**Bundesländer** Baden Württemberg und Bayern  
**Urlaubsregionen** Ferienregion Wertheim, Churfranken, Fränkisches Weinland, Liebliches Taubertal, Spessart Mainland  
**Thematik** Genuss, Kultur, Geschichte, Natur  
**Start/ Ziel** Wertheim / Mainaschaff, Randesacker und Rothenburg ob der Tauber  
**Länge** 307 km





## AUF EINEN BLICK

### Die Route der Industriekultur macht erfahrbar:

- ... beeindruckende Zeugnisse aus 150 Jahren Industriegeschichte;
- ... Ausstellungen, Festivals und Gastronomie an ungewöhnlichen Orten;
- ... spannende Kontraste in der lebendigen Metropole Ruhr.

<b>Bundesland</b>	Nordrhein-Westfalen
<b>Region</b>	Ruhrgebiet
<b>Thematik</b>	Industriekultur, Kultur, Technik
<b>Länge</b>	400 km

Mehr zur Route unter: [www.ferienstrassen.info/route-der-industriekultur](http://www.ferienstrassen.info/route-der-industriekultur)



# Route der Industriekultur

## Die erste industriekulturelle Ferienstraße Deutschlands

Hochöfen, Gasometer und Fördertürme prägen bis heute das Gesicht des Ruhrgebiets. Sie sind wichtige Zeugen der 150-jährigen industriellen Vergangenheit des Reviers, aber auch des sich vollziehenden Strukturwandels zur heutigen "Metropole Ruhr". Viele der ehemaligen Produktionsstätten – nicht wenige davon stehen unter Denkmalschutz, und der industrielle Komplex **Zollverein** hat es sogar zum **UNESCO-Welterbe** gebracht – sind keine Orte wehmütiger Erinnerung, sondern haben sich längst zu "lebendigen" industriekulturellen Räumen und attraktiven Veranstaltungsorten mit touristischer Anziehungskraft entwickelt.

Zum Kern der **Route der Industriekultur** gehören 25 Ankerpunkte, darunter zahlreiche auch überregional bedeutende Museen wie das Deutsche Bergbau-Museum in Bochum, 13 bedeutende Siedlungen verschiedener Epochen sowie 17 als "Panoramen der Industrielandschaft" bezeichnete Aussichtspunkte, die meisten davon auf den aus Abraummaterial des Bergbaus aufgeschütteten "Bergehalden". 30 Themenrouten mit rund 900 weiteren Standorten der Industriekultur ergänzen das System der Route und bieten vertiefende Einblicke zu speziellen Themen und Teilregionen.

Erfahrbar wird dieses industriekulturelle Erbe der Region auf einem **400 Kilometer langen Straßenrundkurs**. Braune Hinweisschilder mit Richtungsangaben weisen an den Straßen des Reviers den richtigen Weg. Die Straßenroute verbindet alle Hauptstandorte der "Route der Industriekultur" miteinander. Weitere interessante Objekte, die in der Nähe der Straßenroute liegen, sind als Abzweige ausgeschildert.

Wer lieber mit dem Fahrrad die Highlights der Industriekultur hautnah erleben möchte, dem stehen **700 Kilometer Radwegenetz** zur Verfügung. Der RuhrtalRadweg, als südlicher Teil des Routen-Netztes, wurde vom ADFC als Qualitätsroute mit vier Sternen zertifiziert. Große Teile des Radwegenetzes verlaufen auf ehemaligen Bahntrassen, attraktiven Ufer- und Waldwegen oder verkehrsarmen Straßen.

Auch mit Bus und Bahn lässt sich die Route bequem bereisen. Der Verkehrsverbund Rhein-Ruhr bietet hierfür ein attraktives Liniennetz mit günstigen Tarifen an, auf dem nahezu alle Standorte der Route gut erreichbar sind. In der Saison bieten Ausflugsschiffe auf Rhein, Ruhr und den Kanälen sowie mehrere Touristikbahnen zusätzliche Fahrerlebnisse.

Unzählige **Veranstaltungen und Feste** bieten dem Gast Gelegenheit, Qualität und Vielfalt dieser einmaligen Mischung von Industriekultur-, Kultur- und

Naturlandschaft zu erleben und den offenen und herzlichen Menschenschlag im Ruhrgebiet kennenzulernen. Aktuelle Infos dazu finden Sie auf der Internetseite [www.route-industriekultur.de/route-aktuell.html](http://www.route-industriekultur.de/route-aktuell.html).

Und damit Sie die Tour auf der Route der Industriekultur auch richtig genießen können, laden behagliche Unterkünfte vom Privatquartier "Unterm Förderturm" über die Pension mit Ruhrblick bis hin zum Nobelhotel und zahlreiche Reisemobilstellplätze zur Übernachtung ein.



### UNESCO-Welterbe Zollverein

Ein Highlight auf der Route der Industriekultur ist das UNESCO-Welterbe Zollverein in Essen: Noch zu Betriebszeiten ernannte man die ehemalige Zeche zur "schönsten Zeche der Welt". Seit 2001 gehören die gigantischen Anlagen zum UNESCO-Welterbe. Als Wahrzeichen und Zentrum für Industriegeschichte, Kultur, Kunst und Design ist der Zollverein heute weit über die Grenzen des Ruhrgebiets hinaus bekannt. Täglich laden vielfältige Angebote die Besucher dazu ein, dieses einzigartige Industriedenkmal mit all seinen Facetten kennenzulernen.

### WEITERE INFORMATIONEN

RUHR.VISITORCENTER Essen/Besucherzentrum Ruhr  
 UNESCO-Welterbe Zollverein  
 +49 (0) 201/24681-0 | [info@route-industriekultur.de](mailto:info@route-industriekultur.de)  
[www.route-industriekultur.de](http://www.route-industriekultur.de)



Detaillierter Routenverlauf: [www.route-der-rheinromantik.de](http://www.route-der-rheinromantik.de)



## AUF EINEN BLICK

### Die "Route der Rheinromantik" macht erfahrbar:

- ... die aufregenden Landschaften, romantischen Orte und herausragenden Sehenswürdigkeiten, wie z. B. die zahlreichen Burgen, die die Hänge rechts und links des oberen Mittelrheintals säumen;
- ... die Spuren der Vergangenheit mit ihren berühmten Werken aus Architektur, Literatur, Malerei und Musik;
- ... die Schauplätze weltweit bekannter Sagen, Geschichten und historischer Ereignisse, die den Mythos "Rheinromantik" begründet haben.

<b>Bundesländer</b>	Nordrhein-Westfalen, Rheinland-Pfalz, Hessen
<b>Urlaubsregionen</b>	Romantischer Rhein, UNESCO Welterbe "Oberes Mittelrheintal", Rheingau
<b>Thematik</b>	Rheinromantik, Geschichte und Kultur Architektur, Literatur, Malerei, Musik
<b>Start/Ziel</b>	Köln / Mainz und Wiesbaden
<b>Länge</b>	360 km

# Route der Rheinromantik

Sagenumwobene Landschaft und faszinierende Kulturdenkmäler

Das Rheintal, eine der schönsten Landschaften Europas, blickt auf eine über **2.000-jährige Geschichte und unzählige sagenumwobene Geschichten** zurück. Die Route der Rheinromantik erstreckt sich von Köln bis Mainz/Wiesbaden, gesäumt von zahlreichen historischen und landschaftlichen Highlights. Bereits die Römer erkannten die Schönheit dieser **weltweit bekannten Flusslandschaft** und bis heute zeugen die Spuren der Vergangenheit von den geschichtlichen Ereignissen dieser Kulturlandschaft.

Anfang des 19. Jahrhunderts entdeckten dann zahlreiche Dichter und Künstler aus dem In- und Ausland das **wildromantische Rheintal** und ließen sich zu ihren Werken inspirieren. Sie begründeten damit die Epoche der **Rheinromantik**. Zu den berühmtesten Vertretern der Rheinromantik gehören **deutsche Künstler wie Clemens Brentano, Richard Wagner und Heinrich Heine**, sowie der **britische Maler William Turner und der französische Schriftsteller Victor Hugo**.

Neben der atemberaubenden Landschaft des Rheintals sind die **kleinen idyllischen Orte** und die **kulturellen und geschichtsträchtigen Sehenswürdigkeiten** charakteristisch für das Rheintal. Das **UNESCO-Welterbe Oberes Mittelrheintal** begeistert mit einer besonders einzigartigen Kulisse: Rund um einen der wohl bekanntesten Felsen Deutschlands, den **Loreley Felsen**, ranken sich zahlreiche Sagen. Steile Hänge, die mitunter zum Weinanbau genutzt werden, laden zum Träumen und Spaziergehen ein.

Ein weiteres UNESCO-Welterbe entlang der Route ist der **Obergermanisch-Raetische Limes**, der bei Wachturm Nummer 1 in Rheinbrohl beginnt. Mehr dazu auch auf den Seiten 94/95 sowie in der Rubrik ZEITREISEN auf Seite 41 (RömerWelt).

Besonders beeindruckend ist die **außerordentliche Dichte an Burgen und Schlössern** entlang des Rheins. Weit **über 60 Zeitzeugen** thronen auf den Höhen und schauen auf Vater Rhein nieder. Viele der Burgen und Schlösser bieten **Besichtigungen** an und lassen Besucher in vergangene Zeiten eintauchen. Einige der historischen Bauwerke bieten darüber hinaus **Übernachtungsmöglichkeiten** an. Wer also einmal wie ein echter Burgherr nächtigen möchte, wird entlang des Rheins fündig.

Die wichtige und ereignisreiche Epoche der Rheinromantik, der unzählige berühmte Werke aus Architektur, Literatur und Musik geschuldet sind, macht die ursprünglich als "Rheinischer Sagenweg" gestartete, in 2016 neu positionierte Route erfahrbar – mit dem Auto, dem Schiff, zu Fuß und per Rad.



## Das Romanticum

In der Erlebnisausstellung im Forum Confluentes gehen Besucher auf eine nicht alltägliche interaktive Zeitreise in das Weltkulturerbe Oberes Mittelrheintal. Als Passagier eines imaginären Schiffes erlebt der Gast dabei das Mittelrheintal aus ganz neuen Perspektiven. Die interaktive Erlebnisausstellung umfasst zehn eigenständige, unterschiedlich gestaltete Ausstellungsbereiche und bietet auf rund 800 Quadratmetern mehr als 70 Mitmach-Stationen. Weitere Informationen: [www.romanticum.de](http://www.romanticum.de)



## Romantische Rheinreise

Den wahren Charme des Rheins erlebt man am authentischsten an Bord eines der vielen Ausflugsschiffe. Von dort hat man einen einzigartigen Blick auf die vorbeiziehenden Burgen, Schlösser und kleinen romantischen Orte. Bereits im 19. Jahrhundert war die Rheinreise per Schiff eine der beliebtesten Ausflugsmöglichkeiten für zahlreiche Besucher. Denn mit der "Concordia" verkehrte 1827 das erste Linienschiff zwischen Köln und Mainz. Im gleichen Jahr eröffnete Karl Baedeker in Koblenz eine Verlagsbuchhandlung und gab später mit dem Titel "Rheinreise von Mainz bis Cöln, Handbuch für Schnellreisende" den ersten Baedeker-Reiseführer heraus. Seit damals führt auch die Köln-Düsseldorfer, kurz KD genannt, im Rahmen kurzweiliger Ausflugsfahrten zu den sagenhaft schönen Landschaften, Orten und Sehenswürdigkeiten zwischen Köln und Mainz. Mehr auf Seite 71.

## WEITERE INFORMATIONEN

Romantischer Rhein Tourismus GmbH  
 +49 (0) 261 / 973847-0 | [info@romantischer-rhein.de](mailto:info@romantischer-rhein.de)  
[www.route-der-rheinromantik.de](http://www.route-der-rheinromantik.de)  
[www.romantischer-rhein.de](http://www.romantischer-rhein.de) | [www.welterbe-mittelrhein.de](http://www.welterbe-mittelrhein.de)





# Siegen-Wittgenstein Route

## 185 vielfältige Kilometer im waldreichsten Kreis Deutschlands

Nicht viel mehr als eine Fahrstunde von den Ballungsräumen an Rhein, Ruhr und Main entfernt, erstreckt sich ein Meer aus grünen Blättern und Nadeln: **Siegen-Wittgenstein**, das Rothaarland in Südwestfalen, der **waldreichste Kreis Deutschlands**.

Egal, welche Art der Fortbewegung Sie wählen, die Mittelgebirgslandschaften sind mit ihrer hügeligen Topografie ein Eldorado für Wohnmobilisten, Motorrad- und Fahrradfahrer sowie natürlich Wanderer und bestechen immer wieder aufs Neue mit **Panoramaaussichten**, etwa vom Turm der Ginsburg oder vom Kindelsberg, und beweisen dabei auf einen Blick: Hier ist man **der Natur ganz nah!**

Diese bietet eine **abwechslungsreiche Kulisse** für heimelige Dörfer voller Charme und Städte mit historischen Stadtkernen. Durch bezaubernde Täler schlängeln sich romantische Bachläufe und die Oberläufe der Flüsse **Eder, Lahn und Sieg**, hier und da überragt von sehenswerten Schlössern und Burgen.

Wenn Sie Ihren Wagen oder Ihr Wohnmobil auf einem der Stellplätze oder Wanderparkplätze der Region abstellen, locken das Siegerland und Wittgenstein mit Naturerlebnissen pur – ein **Refugium für Aktivurlauber, Naturliebhaber und Genießer**, ideal für Menschen, die ihren Urlaub aktiv und voller Lebensfreude verbringen wollen.

Wer im Urlaub oder in der Freizeit beispielsweise gerne auch mit dem Fahrrad unterwegs ist, der findet in Siegen-Wittgenstein Radwege für jeden Anspruch und jede Kondition. Die Namen der bekanntesten Radwege der Region lassen es bereits erahnen: **Lahntalradweg, Eder-Radweg oder Radweg Sieg** – wer die Höhenzüge verlässt, findet entlang der schönen Flussläufe Radwege, die auch für ungeübte Fahrer und fernab der Mountainbike-Trails Radfahrfreude pur versprechen.

Mit der Installation eines südwestfalenweiten **Knotenpunktsystems** ist ein Netz neuer Routen entstanden, das mit einer fahrradfreundlichen Infrastruktur wie Informationstafeln und Rastplätzen zu halb- und ganztägigen Erkundungstouren einlädt.

Apropos Erkundungstouren: Zwölf **"Wander-Höhepunkte"** links und rechts des Rothaarsteigs stellen eine attraktive Ergänzung zum bekannten Fernwanderweg dar. Für Tagesausflügler führen auch drei sogenannte **"Rothaarsteig-Spuren"** in Premiumqualität zu lokalen Highlights.

Und das alles in einer Landschaft, die zur neuen Heimat des Königs der Wälder geworden ist. Die

**"Wisent-Wildnis am Rothaarsteig"** bei Bad Berleburg ist das Guckloch in ein für Westeuropa einzigartiges Artenschutzprojekt: der Wiederansiedlung frei lebender Wisente im Rothaargebirge. Da sich die vom Aussterben bedrohten Tiere in den ausgedehnten Wäldern aber in aller Regel den Blicken von Wanderern entziehen, wurde die "Wisent-Wildnis am Rothaarsteig" geschaffen. Dort lebt eine zweite Herde in einem rund 20 Hektar großen und weitgehend naturbelassenen Areal.

Wetten, dass Ihre Rundreise durch Siegen-Wittgenstein etwas länger dauert als vermutet?



**Detaillierter Routenverlauf:** [www.ferienstrassen.info/siegen-wittgenstein](http://www.ferienstrassen.info/siegen-wittgenstein)



## AUF EINEN BLICK

### Die Siegen-Wittgenstein Route macht erfahrbar:

- ... den waldreichsten Kreis Deutschlands mit den Quellgebieten und Oberläufen von Eder, Lahn und Sieg im Naturpark Sauerland-Rothaargebirge;
- ... Stätten der Industriekultur in einer der ältesten Industrieregionen Europas, dem Siegerland;
- ... das größte zusammenhängende Waldgebiet der Republik im Wittgensteiner Bergland;
- ... Begegnungen mit dem König der Wälder in der "Wisent-Wildnis am Rothaarsteig";
- ... großartige Aus- und Fernblicke von den Höhen und faszinierende Einblicke in herrliche, teils immer noch naturnahe Täler;
- ... die Altstadt von Freudenberg, der sogenannte "Alte Flecken", mit seinen historischen Fachwerkhäusern als internationales Baudenkmal anerkannt und weit über die Grenzen der Region hinaus bekannt.

<b>Bundesland</b>	Nordrhein-Westfalen
<b>Region</b>	Siegen-Wittgenstein
<b>Thematik</b>	Wald, Wasser, Industriekultur
<b>Start/Ziel</b>	Rundkurs mit Start und Ziel in Siegen
<b>Länge</b>	185 km

## WEITERE INFORMATIONEN

Touristikverband Siegerland-Wittgenstein e. V.  
+49 (0) 271/3331020 | [tvsw@siegen-wittgenstein.de](mailto:tvsw@siegen-wittgenstein.de)  
[www.siegerland-wittgenstein.com](http://www.siegerland-wittgenstein.com)



Detaillierter Routenverlauf: [www.ferienstrassen.info/silberstrasse](http://www.ferienstrassen.info/silberstrasse)



## AUF EINEN BLICK

### Die Silberstraße macht erfahrbar:

- ... die Urlaubsregion Erzgebirge in Sachsen;
- ... die beeindruckenden Zeugnisse bergmännischer Traditionen aus acht Jahrhunderten zu entdecken;
- ... die Herzlichkeit der Menschen mit ihren besonderen Bräuchen und überlieferten Traditionen;
- ... das "Weihnachtsland Erzgebirge" zu erleben.

<b>Bundesland</b>	Sachsen
<b>Region</b>	Erzgebirge
<b>Thematik</b>	Bergbaukultur, auf dem Weg zum Weltkulturerbe, Weihnachtsland Erzgebirge
<b>Start/Ziel</b>	Zwickau/Dresden – mit Abstecher nach Ostrov (CZ)
<b>Länge</b>	275 km



# Sächsisch-Böhmische Silberstraße

800 Jahre Bergbaukultur bequem per Auto erfahren

Wer im Erzgebirge unterwegs ist, dem begegnet das Brauchtum der Bergleute auch heute noch allerorten. Das herzliche "Glückauf", das einem hier entgegen-schallt, ist bester Beweis dafür. Wo es seine Wurzeln hat, das lässt sich am besten mit einer Einfahrt in eines der vielen Schaubergwerke erkunden.

Nirgendwo in Deutschland gibt es heute so viele Sachzeugen aus dem Bergbau des Mittelalters und der beginnenden Neuzeit, so viele Bau- und Kunstwerke mit bergmännischem Bezug wie im Erzgebirge. Sie bilden eine europaweit **einzigartige Kulturlandschaft**, derentwegen die Region den **Welterbe-Titel** anstrebt.

Bereits vor mehr als 800 Jahren entdeckten die Erzgebirger, dass ihr Boden reich an Erzen ist, und sie machten sich daran, den wertvollen Schatz zu heben. So entstanden unzählige **Stollen und Schächte, Hammerwerke und Schmelzhütten**. Nach und nach entwickelte sich eine moderne Industrieregion, deren Ruf tausende Menschen folgten. Mit dem neuen Reichtum wurden **prächtige Städte** gebaut, z. B. **Marienberg** – ein komplett auf dem Reißbrett entworfenen Ort – oder auch die **Bergstadt Freiberg** als die Silberstadt schlechthin. Es wurden aber auch prächtige Sakralbauten, wie der Freiburger Dom, die St.-Annen-Kirche in **Annaberg-Buchholz** und die St.-Wolfgang-Kirche in **Schneeberg** errichtet, die noch heute zu den bedeutendsten Kulturdenkmälern Deutschlands zählen.

Die Zeugen der verschiedenen Bergbauepochen reihen sich – wie Perlen an einer Schnur – entlang der **Sächsisch-Böhmischen SILBERSTRASSE**. Auf etwa 275 Kilometern zwischen **Zwickau bis nach Dresden und grenzüberschreitend bis nach Tschechien** zeigt der alte Handelsweg eindrucksvoll, wie der Alltag damals ausgesehen haben muss. Sie erzählt die Geschichte des glänzenden Metalls, das diese Region so prägte. **Mühlen, Kupferhämmer, die erste Rechenschule von Adam Ries und Silbermannorgeln** sind ein kleiner Teil dessen, was an Attraktionen im Erzgebirge auf wissbegierige Besucher wartet.

Sehr lange gab der Bergbau den Takt an. Aus ihm entwickelten sich die **Weihnachtstradition** und die **Handwerkunst** des Erzgebirges sowie Sitten und Gebräuche, die bis heute lebendig sind und am intensivsten im Advent erlebbar werden. In diesen Tagen begleiten feierliche Fanfarenklänge die Bergleute beim Aufmarschieren in ihren prächtigen Trachten.



## Veranstaltungstipps

Alljährlich am ersten Juniwochenende finden im Erzgebirge die **Bergbau-Erlebnistage** statt. In der gesamten Region werden an diesen Tagen Wanderungen durch die Montanlandschaft, bergbauliche Führungen über und unter Tage sowie zahlreiche andere Veranstaltungen angeboten.

## Urlaubsmagazin Erzgebirge

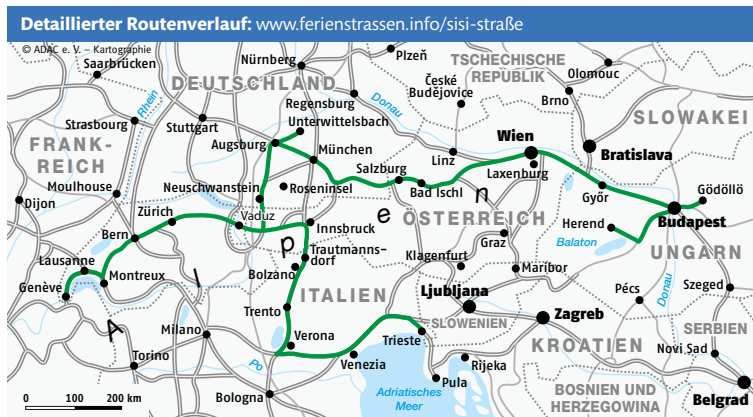
Das Magazin präsentiert Menschen & spannende Geschichten aus der Erlebnisimat, wie z.B. die Bergmänner in Blauweiß. Die Übersichtskarte "Glück Auf im Erzgebirge - Auf dem Weg zum UNESCO-Welterbe!" gibt einen Überblick zu den bergbaulichen Einrichtungen und Tourenvorschläge.

## WEITERE INFORMATIONEN

Tourismusverband Erzgebirge e. V.  
+49 (0) 3733/1880088 | [info@erzgebirge-tourismus.de](mailto:info@erzgebirge-tourismus.de)  
[www.erzgebirge-tourismus.de](http://www.erzgebirge-tourismus.de)



www.sisi-strasse.info



# Sisi-Straße

Kulturroute von Bayern bis zur Adria

Die **Sisi-Straße** folgt den wichtigsten Lebensstationen der in Bayern geborenen **Wittelsbacher Prinzessin Elisabeth**, die in ihrer Kindheit und Jugend den Kosenamen "Sisi" trug. Durch ihre frühe Heirat mit dem Habsburger Kaiser Franz Joseph I. wurde die 16-Jährige zur Kaiserin von Österreich und später zur Königin von Ungarn. Die unkonventionelle Elisabeth (sie hatte ein Faible für sportliches Reiten und Reisen) galt als die schönste Frau ihrer Epoche.

Ihr zu Ehren wurde im Jahr 2002 die **Sisi-Straße** ins Leben gerufen, eine **Reiseroute zu Gärten, Schlössern und Städten**, die mit dem Leben der Kaiserin verbunden sind. Alle Orte, die an dieser Reiseroute liegen, hatten für Sisi eine ganz besondere Bedeutung. An der **Sisi-Straße** geht es heute wie zu Zeiten der reisefreudigen Kaiserin um Gartenkunst, um Musik und Dichtung, um Leben, Genuss und Freude.

Zu den fünf Ländern **Deutschland, Österreich, Ungarn, Italien** und **Schweiz** gesellt sich **Korfu**, die griechische Insel mit Sisis Achilleion. Ohne die Philosophie der alten Griechen, die bestimmt war von Mut, Verstand und Gefühl, wäre Elisabeths Sicht auf die Welt eine andere gewesen. Es sind genau die Werte, die heute den Mitgliedern der Arbeitsgemeinschaft Sisi-Straße wichtig sind. Es sind Städte, Hotels, Museen, Gedenkstätten, Gärten und Organisationen, die die Erinnerung an Sisi wachhalten.

Das Reisen auf der **Sisi-Straße** sorgt für einen kulturtouristischen Austausch in Europa. Denn Kultur verbindet, sorgt für Verständnis und sichert dadurch den Frieden. Da passt es gut, dass die Geschäftsführung der Arbeitsgemeinschaft ihren Sitz in Deutschland, in der **Friedensstadt Augsburg** hat, die auch den **Ausgangspunkt** der **Sisi-Straße** bildet.

Die **Sisi-Straße** ist eine **Reiseempfehlung** für Individualtouristen und Reisegruppen, die auf Sisi Spuren Städte, Schlösser und Denkmäler, Museen, Garten- und Parklandschaften entdecken können. Reisend lernt man Elisabeths Lebensweg kennen, der gezeichnet ist von Glück und Liebe, von Schmerz und von Selbstzweifeln. Elisabeth ist mehr als die süße "Sisi" aus den Filmen von Ernst Marischka der 1950er-Jahre. Auf der Sisi-Straße sieht man auch die anderen Seiten einer facettenreichen Frau.

Heute führt die **Sisi-Straße** von **Bayern** durch **Österreich** und **Ungarn** und weiter durch **Italien** zur **Adriaküste** – mit einem **Abstecher nach Korfu** – und in die **Schweiz**, wo das Leben einer der schönsten und widersprüchlichsten Frauen ihrer Zeit, der Kaiserin

Österreichs und Königin Ungarns 1898 endete, nach einem grausamen Attentat.

Doch ihr Leben geht weiter, denn Sisis Geist ist nicht gestorben; die Sisi-Straße hält die Erinnerung an sie wach und ihr Mythos wird dadurch unsterblich.



## WEITERE INFORMATIONEN

Regio Augsburg Tourismus GmbH  
+49 (0) 821/50207-0 | tourismus@regio-augsburg.de  
www.sisi-strasse.info

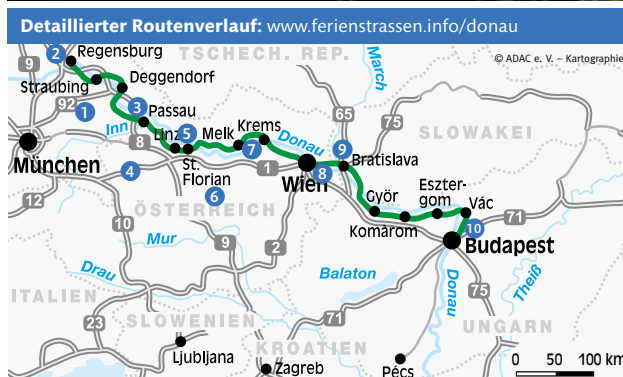


## AUF EINEN BLICK

### Die Sisi-Straße macht erfahrbar:

- ... die Lebensstationen der Kaiserin;
- ... die Stationen in Bayern, Österreich, Ungarn, Italien und der Schweiz;
- ... Sisis Lieblingsinsel Korfu sowie die Städte, Schlösser, Parkanlagen, die an Sisi erinnern.

- Länder** Deutschland, Österreich, Schweiz, Italien, Ungarn, Griechenland
- Thematik** Leben und Geschichte der österreichischen Kaiserin Elisabeth
- Start/Ziel** D: Augsburg, Aichach, Stamberger See | A: Bad Ischl, Wien, Laxenburg, Eisenstadt | H: Gödöllő, Budapest, Herend | I: Trauttmansdorff, Meran, Levico Terme, Venedig, Triest  
CH: Genf, Montreux
- Länge** über 2.000 km



## AUF EINEN BLICK

### Die Straße der Kaiser und Könige macht erfahrbar:

- ... das malerische Donautal mit seinen historischen Spuren;
- ... ein Land voll kulturellem Reichtum, Tradition und Ursprünglichkeit;
- ... eine Zeitreise in die Geschichte der Monarchien;
- ... die wunderschönen Naturlandschaften entlang der Donau;
- ... viele kulturelle und historische Sehenswürdigkeiten.

<b>Länder</b>	Deutschland, Österreich, Slowakei, Ungarn
<b>Stationen</b>	Ostbayern, Regensburg, Passau, Oberösterreich, Linz, Niederösterreich, Wachau, Krems, Wien, Bratislava, Budapest
<b>Thematik</b>	Kultur, Geschichte
<b>Start/Ziel</b>	Regensburg/Budapest
<b>Länge</b>	950 km

# Donau – Straße der Kaiser und Könige

Geschichte erleben – Kultur entdecken – Landschaften genießen

Es gibt unzählige Verkehrswege in Europa, aber kaum einer ist so jung und uralt, so geschichtsträchtig und zeitgenössisch zugleich wie der Weg entlang oder auf der Donau, von Regensburg nach Budapest. Dieser Reiseweg entlang der Donau ist ein Stück europäischer Geschichte und Tradition. Die Spuren der Kaiser und Könige führen durch mittelalterliche Städte, zu Klöstern, Burgen und prachtvollen Residenzen. Mit dem Schiff auf der ehrwürdigen Donau zu reisen, ist damals wie heute wohl die entspannendste Art der Fortbewegung, um die Straße der Kaiser und Könige zu bereisen.

Der Wohlstand und die Kultur der Menschen dieser märchenhaft schönen Landschaft sind allgegenwärtig und spiegeln sich wider in einzigartigen Kunstschätzen, majestätischen Bauwerken und den niveaувollen, vielfältigen Kulturveranstaltungen entlang der Donau von Regensburg über Straubing, Passau, Linz, Krems, Wien bis nach Bratislava und Budapest. Die Straße der Kaiser und Könige – ein majestätisches Reiseerlebnis auf den Spuren europäischer Geschichte und Kultur. Faszinierende Naturlandschaften, kulinarische Köstlichkeiten, einladende Gastlichkeit und herrschaftlicher Komfort.

Reiste man seinerzeit vor allem deshalb auf dem Wasser, weil der Transport an Land sehr beschwerlich war, hat man es heutzutage viel leichter: Wer mit allem Komfort reisen möchte, tut dies zum Beispiel stilvoll auf einem Donauschiff oder nutzt die zahlreichen Angebote der Bahn entlang der Donau – beispielsweise mit dem österreichischen Radexpress Donau. Wer lieber unter freiem Himmel "entschleunigt" unterwegs ist, wandert zu Fuß auf dem Donausteig zwischen Passau und Grein oder radelt auf dem beliebten Donauradweg, der ebenfalls in Deutschland beginnt und bis nach Budapest führt.



## 1 Ostbayern

Das sich an der Grenze Ostbayerns entlangziehende mächtige Bayerisch-Böhmische Waldgebirge wird auch als das "Grüne Dach Europas" bezeichnet. Im Westen bzw. Süden erstreckt sich Ostbayern bis nach Franken beziehungsweise Oberbayern. Zu den Besonderheiten gehören das Glashandwerk im Bayerischen Wald, die Tropfsteinhöhlen und Kalkriffe im Bayerischen Jura, die Vulkankegel und die 4.000-Seen-Landschaft im Oberpfälzer Wald sowie die Porzellanherstellung.

Mehr Informationen unter: [www.ostbayern-tourismus.de](http://www.ostbayern-tourismus.de)



## 2 Regensburg – Weltkulturerbe

In Regensburg wird die Donau zum völkerverbindenden Strom. Zwischen Regensburg und Passau entdeckt man einen an Städten und Klöstern reichen Landstrich, der wesentlich durch die Kunstwerke der Gebrüder Asam geprägt wurde. Die wechselvolle Geschichte aus zwei Jahrtausenden hat in Regensburg steinerne Gestalt angenommen. Der Dom St. Peter, das Rathaus mit dem Reichssaalbau, Museen, Denkmäler und Kunstschätze von europäischem Rang – hier wird Vergangenheit lebendig. 2006 wurde die Stadt zum UNESCO-Welterbe ernannt.

Mehr Informationen unter: [www.tourismus.regensburg.de](http://www.tourismus.regensburg.de)



Passau



Oberösterreich



Linz




Niederösterreich



Nationalpark Donau-Auen (NÖ)



Wachau



Wien



Bratislava



Budapest



### 3 Passau

Deutsche Kaiser und Könige, der französische Kaiser Napoleon I. sowie die österreichischen Kaiserinnen Maria Theresia und Sisi haben der Drei-Flüsse-Stadt ihre Aufwartung gemacht. Zum größten Stadtereignis zählt die Kaiserhochzeit von Leopold I., der sieben Jahre später 1683 wegen der Türkenbelagerung Wiens Schutz in Passau suchte. Passaus Kulisse mit Türmen, Plätzen, Promenaden und Gassen schufen italienische Barockmeister. Inmitten der Altstadt erhebt sich der stolze Dom St. Stephan, in dem die größte katholische Kirchenorgel der Welt erklingt. Majestätisch grüßen Veste Oberhaus und Mariahilf von den Anhöhen.

Mehr Informationen unter: [www.tourismus.passau.de](http://www.tourismus.passau.de)

### 4 Oberösterreich

Nach Ostbayern durchbricht der Strom hinter Passau das Waldland Oberösterreichs, quert das Linzer Becken und erreicht den Strudengau. Zu Recht gilt die Nibelungenstraße entlang der Donau als eine der Traumstraßen Österreichs, auf der sich Zeugnisse der Geschichte und großartige Landschaft erleben lassen. Sagen und geschichtliche Wirklichkeiten sind im Nibelungenlied aufs Engste verbunden. Diese große Dichtung des Mittelalters beschreibt den Reiseweg mit einer Anschaulichkeit, die es uns erlaubt, das Epos wie ein Reisehandbuch zu benutzen.

Mehr Informationen unter: [www.donauregion.at/www.donauradweg.at](http://www.donauregion.at/www.donauradweg.at)

### 5 LINZ.VERÄNDERT,

Kennen Sie eigentlich Linz? Noch nicht? Dann wird es Zeit, die Landeshauptstadt Oberösterreichs zu entdecken. Linz ist nicht nur UNESCO City of Media Arts und Kulturhauptstadt Europas 2009, sondern hat sich von der grauen Industriestadt hin zur bunten und hell erleuchteten Kulturmetropole entwickelt. Die Stadt an der Donau ist attraktive Destination für Städteleuber und vereint Vergangenheit, Gegenwart und Zukunft. Ganz Linz ist Bühne für Theater, Film, Musik, Kleinkunst u. v. m.

Mehr Informationen unter: [www.linztourismus.at](http://www.linztourismus.at)

### 6 Niederösterreich

Die Donau fließt 258 Kilometer weit durch Niederösterreich und bereist dabei höchst unterschiedliche Landschaftsräume: reich an Geschichte der Nibelungengau und das Weltkulturerbe Wachau, international renommierte Weinbauregion und Treffpunkt von Genießern. Bekannt für seine Weine sind auch das benachbarte Kremstal und der Wagram. Der Tullner Donauraum birgt geschichtsträchtige Schauplätze und bunte Sommerbühnen. Östlich von Wien erreicht die Donau das Auland-Carnuntum mit den barocken Marchfeldschlössern, dem Archäologischen Park Carnuntum und dem Nationalpark Donau-Auen.

Mehr Informationen unter: [www.donau-niederoesterreich.at](http://www.donau-niederoesterreich.at)

### 7 Wachau – Weltkulturerbe

Reiche Kulturschätze, das wohl bezauberndste Flusstal Europas und eine international renommierte Weinbauregion – die Region Wachau-Nibelungengau-Kremstal ist ein einzigartiges Gesamtkunstwerk und bevorzugter Treffpunkt von Genießern aus aller Welt. Als eine der ältesten Kulturlandschaften Österreichs erlangte die Wachau im Jahr 1994 das Europäische Naturschutzdiplom, wurde 2000 als einzige

Region an der gesamten Donau in die Liste des UNESCO-Weltkulturerbes aufgenommen und Ende 2008 vom National Geographic Traveler Magazin zur "Best Historic Destination in the World" gekürt. Mehr Informationen unter: [www.wachau.at](http://www.wachau.at)

### 8 Wien – Weltkulturerbe

Wien zeigt Ihnen Kunst & Genuss in allen Facetten: vom Schloss Schönbrunn über den Stephansdom bis hin zum Prachtboulevard Ringstraße. Die Hofburg ist mit den Kaiserappartements, Sisi Museum und Silberkammer, Schatzkammer und Spanischer Hofreitschule das imperiale Highlight der Altstadt. Ikonen der Kunstgeschichte beherbergen Museen wie Albertina, Belvedere und Kunsthistorisches Museum. Um 1900 setzte der Jugendstil Akzente und Johann Strauß komponierte Walzer im Dreivierteltakt. Die Kulturoase MuseumsQuartier lädt Sie ein in ihre Museen und zum kulinarischen Genuss.

Mehr Informationen unter: [www.wien.info](http://www.wien.info)

### 9 Bratislava – Die Krönungsstadt

Sie ist die moderne Donaumetropole am Schnittpunkt verschiedener Kulturen. Archäologische Funde einer umfangreichen keltischen Siedlung wie auch eines römischen Forts beweisen die wichtigen Handelswege an der Donau und hat eine strategische Bedeutung als Teil des Limes Romanus. Von 1536 bis 1783 war sie Hauptstadt Ungarns, weil in Budapest die Türken saßen. Zehn ungarisch-österreichische Könige sind im Martinsdom von Bratislava gekrönt worden, darunter auch Maria Theresia (1741). Der Hauch vergangener Jahrhunderte ist bei einem Rundgang durch die sanierte Altstadt spürbar und überall locken trendige Cafés und Restaurants.

Mehr Informationen unter: [www.visitbratislava.com](http://www.visitbratislava.com)

### 10 Budapest – Weltkulturerbe

Budapest, die Hauptstadt von Ungarn, die einzige Bäderhauptstadt der Welt, hat eine wunderschöne Lage und bietet zahlreiche Sehenswürdigkeiten, wie z. B. das zum UNESCO-Welterbe gehörende Burgviertel mit dem Donaupanorama und der Andrássy-Straße oder das Parlament, die Matthiaskirche, die Stephansbasilika, das Millenniumsdenkmal auf dem Heldenplatz, die Große Markthalle, das Stadtwäldchen mit der Burg Vajdahunyad, die Margareteninsel und noch vieles mehr. Der Palast der Künste, die Oper und die Musikakademie bieten für Musikliebhaber unvergessliche Erlebnisse.

Mehr Informationen unter: [www.hungary.com](http://www.hungary.com)

## WEITERE INFORMATIONEN


ARGE "DONAU – Straße der Kaiser und Könige"  
+43 (0) 732 7070 2938

[info@StrassederKaiserundKoenige.com](mailto:info@StrassederKaiserundKoenige.com)  
[www.strassederkaiserundkoenige.com](http://www.strassederkaiserundkoenige.com)

[www.donau-oesterreich.at](http://www.donau-oesterreich.at)  
[www.deutsche-donau.de](http://www.deutsche-donau.de)  
[www.danubecc.org](http://www.danubecc.org)

**Informationsbroschüre**  
Die Broschüre zur Straße der Kaiser und Könige können Sie kostenfrei über die Geschäftsstelle anfordern.





Detaillierter Routenverlauf: [www.ferienstrassen.info/stra%C3%9Fe-der-megalithkultur](http://www.ferienstrassen.info/stra%C3%9Fe-der-megalithkultur)



## AUF EINEN BLICK

### Die Straße der Megalithkultur macht erfahrbar:

- ... die faszinierendsten archäologischen Bauwerke zwischen Meeresküste und Mittelgebirge;
- ... eine Welt aus Fakten und Fiktionen: Spüren Sie den Zauber der von teuflischen Mythen und majestätischen Legenden umrankten Großsteingräber und erfahren Sie viel Wissenswertes zu ihrer Entstehung und ihrem Gebrauch;
- ... die Wurzeln unserer europäischen Kultur sowie auch die großartigen Sehenswürdigkeiten der jüngeren Vergangenheit im Weser-Ems-Gebiet.

<b>Bundesland</b>	Niedersachsen
<b>Regionen</b>	Osnabrücker Land, Emsland, Oldenburger Münsterland, Naturpark Wildeshäuser Geest, Erholungsgebiet Thülsfelder Talsperre, Oldenburger Land
<b>Thematik</b>	Archäologie, Geschichte, Mythen und Legenden, Kultur, Architektur, Natur
<b>Start/Ziel</b>	Osnabrück/Oldenburg
<b>Länge</b>	330 km

# Straße der Megalithkultur

## Unterwegs zu steinernen Zeitzeugen in Niedersachsen

Wer immer schon mal die geheimnisvollen Seiten der vielfältigen **niedersächsischen Regionen** kennenlernen wollte, kann sich auf der Straße der Megalithkultur auf eine besondere Spurensuche begeben: Zwischen Ems und Weser, Osnabrück und Oldenburg warten unzählige von Mythen und Legenden umrankte Megalithgräber darauf, von **archäologiebegeisterten** Reisenden aus Nah und Fern entdeckt zu werden.

Auf einer Strecke von rund 330 Kilometern fassen insgesamt 33 Stationen die eindrucksvollsten und am besten erhaltenen **jungsteinzeitlichen Grabanlagen** Nordwestdeutschlands zusammen. Die Fahrt zu den Megalithgräbern (von griechisch mega = groß und lithos = Stein) wird zur faszinierenden Reise in die Urgeschichte: Vor rund 5.000 Jahren erbaut, sind die steinernen Monumente noch um einiges älter als die ägyptischen Pyramiden.

Das gesamteuropäische Verbreitungsgebiet erstreckt sich wie ein westlicher Gürtel von Skandinavien über die britischen Inseln, Frankreich und die Iberische Halbinsel bis zum Nordrand des afrikanischen Kontinents. Dabei sind vor allem das rätselhafte "**Stonehenge**", die kilometerlangen **Steinreihen von Carnac** sowie die **Tempelbauten von Malta** zu weltweiter Berühmtheit gelangt. Dahinter müssen sich die auf der Straße der Megalithkultur präsentierten Großsteingräber allerdings keineswegs verstecken.

Ganz im Gegenteil: Als älteste obertägig sichtbaren Denkmale bezeugen sie uns – direkt vor der Haustür – wie kein anderes Relikt aus der Vergangenheit auf eindrückliche Weise die Anfänge unserer gemeinsamen europäischen Zivilisation.

Bei der Tour auf der Straße der Megalithkultur erfahren Reisende viel Wissenswertes über die rätselhaften "**SteinZeitzeugen**": Von der raffinierten Bauweise über den geheimnisvollen Totenkult und Jenseitsglauben sowie dem bislang noch weitgehend unbekanntem Alltagsleben der vor über Tausenden von Jahren im nordwestdeutschen Raum lebenden Menschen bis hin zu mystischen Verklärungen der jüngeren Vergangenheit wird ein breites Informationsspektrum gegeben, das zu einem umfassenden Verständnis dieser alten, grenzüberschreitenden Kulturform beiträgt.

Neben den **archäologischen Schätzen** bietet diese "sagenhaft" schöne Ferienstraße, die aufgrund ihres Verlaufs abseits der großen Autobahnen und Bundesstraßen auch ebenso **gut per Rad und zu Fuß** erkundet werden kann, noch weitere "großartige" Kulturerlebnisse: Entlang der Strecke laden idyllische Landschaften und

charmante Orte mit geschichtsträchtigen Kirchen, Windmühlen und Schlössern sowie spannenden Museen zu **erlebnisreichen Abstechern** ein.

### Reiseführer Steinzeitzeugen

Die Autorin Annette Bußmann geht im Buch "Steinzeitzeugen" weit in die Vergangenheit Nordwestdeutschlands zurück. Hier zwischen Osnabrück und Oldenburg, Meppen und Wildeshäuser, trifft man auf eine beeindruckende Zahl jungsteinzeitlicher Großsteingräber. Außerordentlich vielgestaltig konzipiert, zählen sie zu den ältesten erhaltenen Bauwerken Europas. Das Buch "Steinzeitzeugen – Reisen zur Urgeschichte Nordwestdeutschlands" vom Isensee-Verlag ist in den Geschäften vom Touristikverband Osnabrücker Land, Wildeshäuser Geest und Emsland Touristik zum Preis von € 9,90 erhältlich.



## WEITERE INFORMATIONEN

**Tourismusverband Osnabrücker Land e.V.**  
+49 (0) 541-323-4567 | [service@osnabruecker-land.de](mailto:service@osnabruecker-land.de)  
[www.strasseder-megalithkultur.de](http://www.strasseder-megalithkultur.de)

### Die Straße der Megalithkultur ist ein Gemeinschaftsprojekt von:

- Emsland Touristik GmbH | [www.emsland.com](http://www.emsland.com)
- Oldenburg Tourismus Marketing GmbH | [www.oldenburg-tourist.de](http://www.oldenburg-tourist.de)
- Tourismusverband Osnabrücker Land e.V. | [www.osnabruecker-land.de](http://www.osnabruecker-land.de)
- Tourist-Information Nordkreis-Vechta e.V. | [www.nordkreis-vechta.de](http://www.nordkreis-vechta.de)
- Verbund Oldenburger Münsterland e.V. | [www.oldenburger-muensterland.de](http://www.oldenburger-muensterland.de)
- Zweckverband Naturpark Wildeshäuser Geest | [www.wildegeest.de](http://www.wildegeest.de)
- Niedersächsisches Landesamt für Denkmalpflege Hannover | [www.denkmalpflege.niedersachsen.de](http://www.denkmalpflege.niedersachsen.de)
- Stadt- und Kreisarchäologie Osnabrück | [www.osnabrueck.de](http://www.osnabrueck.de)
- Museum am Schölerberg Osnabrück/Natur und Umwelt – Planetarium – Umweltbildungszentrum | [www.museum-am-schoelerberg.de](http://www.museum-am-schoelerberg.de)



# Straße der Romanik

Originalschauplätze mittelalterlichen Lebens im Kernland deutscher Geschichte

Gut möglich, dass man die Zeit vergisst, wenn man auf der "Straße der Romanik" durch Sachsen-Anhalt reist. Noch heute lassen sich an der über 1.000 Kilometer langen Tourismusroute originale Zeugnisse der Geschichte und der Kunst des Mittelalters bestaunen.

Die "Straße der Romanik" verbindet zwischen Arendsee im Norden und Zeitz im Süden 73 Orte mit 88 Burgen, Kirchen, Klöstern und Domen aus der Zeit der Romanik, die von der politischen und wirtschaftlichen Bedeutung des heutigen Sachsen-Anhalt im Mittelalter künden. Sie verläuft in Form einer Acht durch das gesamte Bundesland. Magdeburg bildet dabei die Mitte und teilt die "Straße der Romanik" in eine Nord- und eine Südroute.

Diese einzigartige Kulturregion bietet facettenreiche Reiseziele. Hier findet der "Schatzsucher" die jahrhundertealten Spuren der Kaiser und Könige. Die Domschätze in Halberstadt, Merseburg und Naumburg sowie in der Stiftskirche Quedlinburg sind Glanzstücke der Tourismusroute in Sachsen-Anhalt. Raum für Besinnung, Ruhe und Kunstgenuss bieten die Klosterlandschaften. Der Romantiker kann dem Charme der Bauwerke inmitten herrlicher Natur erliegen, Entdecker finden kostbare Kunstwerke und Kulturstätten.

Die **Nordroute** der "Straße der Romanik" beginnt in Magdeburg und führt durch das Jerichower Land und die Altmark in den hohen Norden Sachsen-Anhalts. Hier zeugen bis heute Kirchen und Klöster in Bruch-, Feld- und Backstein von der romanischen Baukunst. Ausgangspunkt ist das Kloster Unser Lieben Frauen, in dem sich heute ein Kunstmuseum befindet. Direkt am Dom in Magdeburg bietet das "Haus der Romanik" umfassende Informationen und hält Informationsmaterial bereit. Am Ende der Nordroute können in der Dorfkirche St. Thomas in Pretzien spätromanische Wandmalereien entdeckt werden, die als die wertvollsten Zeugnisse mittelalterlicher Wandmalerei in Mitteldeutschland gelten.

Entlang der **Südroute** der "Straße der Romanik" erkundet man Residenz- und Domstädte. Im Harz reist man auf den Spuren der Ottonen und sollte dabei in Halberstadt, Quedlinburg und Gernrode Station machen. Auch in Querfurt, Memleben, Merseburg und Tilleda sind Zeugnisse ottonischer Herrschaft erhalten

geblieben. Mächtige Burganlagen, wie die Neuenburg in Freyburg (Unstrut) und die Rudelsburg in Bad Kösen hoch über der Saale, prägen die Landschaft der Saale-Unstrut-Region im Süden Sachsen-Anhalts. Ein Höhepunkt auf diesem Abschnitt ist der Dom St. Peter und Paul in Naumburg mit seinen berühmten Stifterfiguren und dem Domschatzgewölbe.

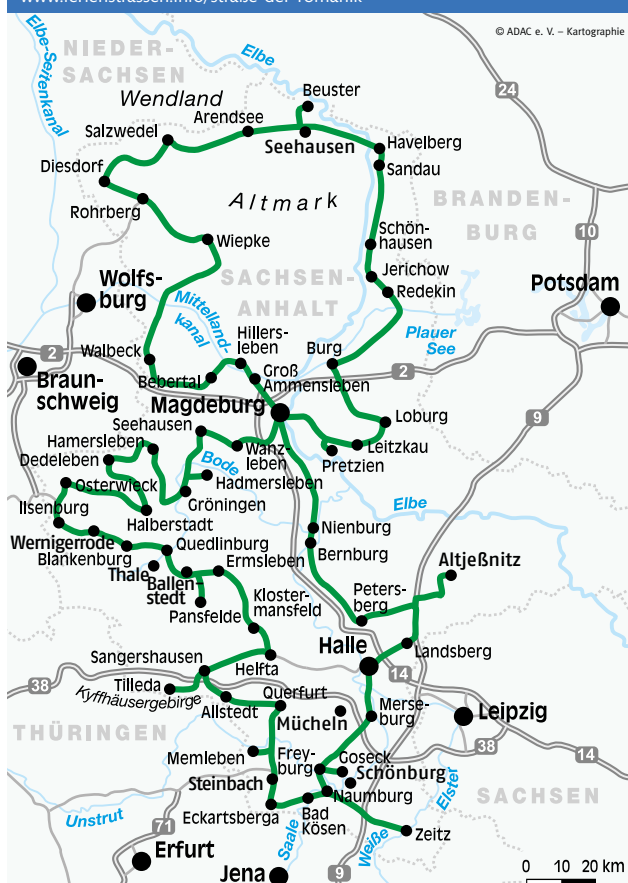
Die "Straße der Romanik" lockt das ganze Jahr über zu Entdeckungsreisen. Die steinernen Zeitzeugen gewähren Einblicke in die Anfänge deutscher Geschichte sowie in die romanische Kunst und Architektur. Vor der Kulisse romanischer Bauwerke lassen sich Konzerte, Theaterinszenierungen und Mittelalterfeste erleben. Kulinarische Einblicke in die Zeit der Romanik bieten regionaltypische Gerichte und zünftige Ritter-Essen. Freunde des Aktivurlaubs kommen bei Radausflügen auf dem Elberadweg, Wanderungen im Harz, Ausritten in der Altmark und Kanutouren auf Saale und Unstrut auf ihre Kosten.

Seit ihrer Gründung 1993 erfreut sich die "Straße der Romanik" eines stetig wachsenden Besucherinteresses. Weit mehr als eine Million Gäste werden jährlich registriert. Damit gehört die "Straße der Romanik" zu den zehn erfolgreichsten deutschen Ferienstraßen.

Seit 2007 ist sie Teil der Europäischen Kulturroute **TRANSROMANICA**, welche durch den Europarat anerkannt wurde und das gemeinsame kulturelle Erbe der Romanik über neun Länder Europas hinweg verbindet: Von Deutschland über Österreich, Serbien, Italien, Frankreich bis hin zu Spanien, Portugal, Rumänien und der Slowakei findet man historische Zeugnisse dieser Epoche. Jede Region bietet ihre eigene architektonische Ausdrucksform der Romanik.

Im **Faltblatt**, das Sie über den Tourismusverband Sachsen-Anhalt e. V. (siehe unten) anfordern können, finden Sie eine Übersichtskarte mit allen 80 Bauwerken der "Straße der Romanik". Auf [www.strassederromanik.de](http://www.strassederromanik.de) können Sie sich zudem einen **mobilen Reiseführer** als App herunterladen.

Detaillierter Routenverlauf unter:  
[www.ferienstrassen.info/stra%C3%9Fe-der-romanik](http://www.ferienstrassen.info/stra%C3%9Fe-der-romanik)



## AUF EINEN BLICK

### Die Straße der Romanik macht erfahrbar:

- ... Originalschauplätze der Geschichte Mitteldeutschlands;
- ... die lebendige Geschichte des Mittelalters bei Ritterspielen und Festivals, auf Mittelaltermärkten und Stadtfesten, durch Händler und fahrendes Volk;
- ... die aufgeschlossene und gastfreundliche Lebensart sowie kulturelle Leckerbissen Sachsen-Anhalts;
- ... 20 Romanik-Wandertouren entlang der Routenführung.

<b>Bundesland</b>	Sachsen-Anhalt
<b>Regionen</b>	Altmark, Magdeburg und Umgebung, Halle und die Weinregion Saale-Unstrut, Harz
<b>Thematik</b>	Luther / Bauhaus / Gartenreich, Kultur, Architektur, Kunst, Natur
<b>Start/Ziel</b>	Magdeburg - Start/Ziel der Nord- und Südroute
<b>Länge</b>	ca. 1.000 km



## WEITERE INFORMATIONEN

Tourismusverband Sachsen-Anhalt e. V.  
+49 (0) 391/7384300 | [tourismus@img-sachsen-anhalt.de](mailto:tourismus@img-sachsen-anhalt.de)  
[www.strassederromanik.de](http://www.strassederromanik.de)  
[www.tourismusverband-sachsen-anhalt.de](http://www.tourismusverband-sachsen-anhalt.de)  
[www.sachsen-anhalt-tourismus.de](http://www.sachsen-anhalt-tourismus.de)



# UNESCO-Welterberouten Deutschland

## Geschichte voller Leben

Nur die Besten unter den herausragenden Zeugnissen der Menschheits- und Naturgeschichte dürfen den Titel UNESCO-Welterbe tragen. Und viele der Besten finden Sie in Deutschland.

Mehr als 2.000 Jahre Geschichte haben in Deutschland bedeutende Spuren hinterlassen: stumme und doch beredte Zeugen großartiger Kulturleistungen und Naturphänomene. Viele der Beeindruckendsten, 42 an der Zahl, Baudenkmäler, Stadtensembles, aber auch bedeutende Industrieanlagen und außergewöhnliche Naturlandschaften, hat die UNESCO in Deutschland zum Welterbe erklärt. Ein Erbe, das auch für Sie bestimmt ist: Denn jede Reise zu den UNESCO-Welterbestätten ist eine Reise auch in Ihre ganz persönliche Geschichte.

Auf acht Routen können Sie sich von den wunderbarsten Stätten der Geschichte in den Bann ziehen. Begeben Sie sich auf Spurensuche durch das Erbe der Menschheit und erfahren Sie mehr über die 42 herausragenden Zeugnisse der Geschichte und Kultur in Deutschland. Weitere Informationen zu den Welterbestätten auf Seite 56.

### UNESCO-Welterberoute Nr. 5

**Von Weimar über Dessau-Wörlitz und Potsdam nach Bad Muskau:** Mit den Wirkungsstätten von Goethe und Schiller sowie den weitläufigen Parks und Gärten aus der Zeit der Klassik bietet Weimar eine große Fülle an Sehenswertem. (ca. 500 km)

### UNESCO-Welterberoute Nr. 6

**Von Messel über den Limes nach Würzburg, Bamberg und Regensburg:** Auf der östlichen Schulter des Rheintals, südlich der Mainmetropole Frankfurt und östlich von Darmstadt, beginnt die Route von Messel nach Regensburg. (ca. 500 km)

### UNESCO-Welterberoute Nr. 7

**Von Trier nach Völklingen und Lorsch, über Speyer nach Maulbronn:** Willkommen in "Roma Secunda", heißt es in Trier. In der ältesten Stadt Deutschlands finden sich zahlreiche antike Bauten und Zeugnisse verschiedenster Epochen, die Teil des UNESCO-Welterbes sind und Trier einen einzigartigen Charakter verleihen. (ca. 350 km)

### UNESCO-Welterberoute Nr. 8

**Von der Wieskirche im Pfaffenwinkel, über die Insel Reichenau zu den prähistorischen Pfahlbauten:** Im südlichen Bayern beginnt diese Route an der Wieskirche, die ihrem Namen alle Ehre macht. Mitten in einer Wiese auf einer kleinen Anhöhe gelegen ist sie schon von weitem sichtbar. (ca. 200 km)

### UNESCO Welterberoute Nr. 1

**Vom Wattenmeer über Bremen, Hamburg, Lübeck und Wismar nach Stralsund und Sassnitz:** Die Route verbindet reizvoll das Weltnaturerbe Wattenmeer an der deutschen Nordseeküste und das kulturelle Erbe der Hanse mit der Romantik der klassischen Ostseebäder der Jahrhundertwende. (ca. 500 km)

### UNESCO-Welterberoute Nr. 2

**Von Berlin über Wittenberg und Dessau-Roßlau nach Eisleben:** Berlin ist Hauptstadt und Kulturmetropole. Die zahlreichen kulturellen Einrichtungen laden zu einer ausgedehnten Entdeckungstour ein. Zwischen Spree und Kupfergraben liegt die weltberühmte Museumsinsel. (ca. 300 km)

### UNESCO-Welterberoute Nr. 3


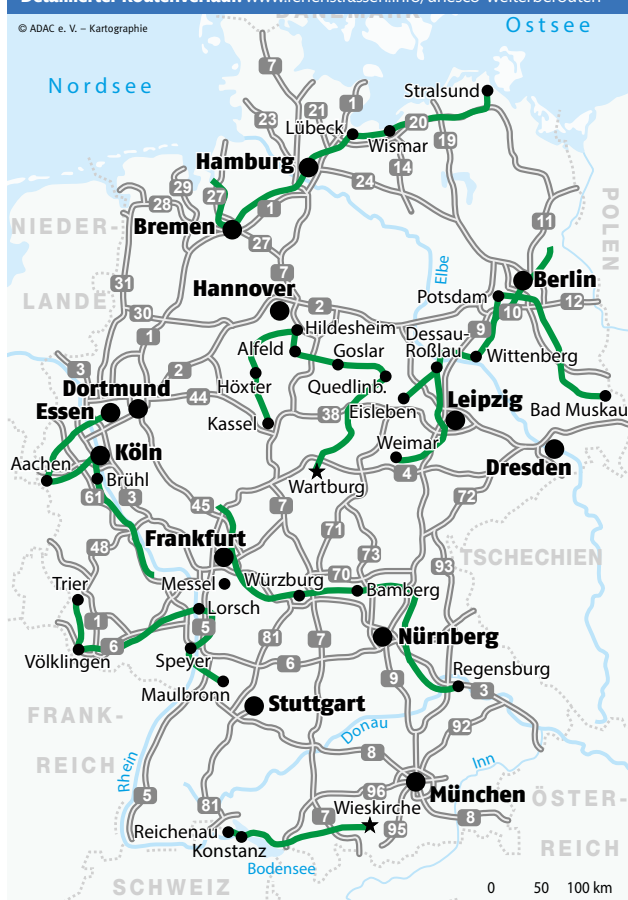
**Von Höxter über Alfeld, Hildesheim, Goslar, Quedlinburg zur Wartburg und zurück über Kassel:** Alfeld (Leine) liegt in einer ländlichen Region, deren reizvolle abwechslungsreiche Landschaft zum Leben und Entdecken einlädt. Seit 2011 ist das Fagus-Werk – eine Fabrik in der bis heute produziert wird – UNESCO-Welterbe. (ca. 450 km)

### UNESCO-Welterberoute Nr. 4

**Durch das obere Mittelrheintal nach Brühl, Köln, Aachen und Essen:** Bereits eine traumhafte Route für sich ist die Welterbestätte Oberes Mittelrheintal, eine Flusslandschaft mit einem außergewöhnlichen Reichtum an kulturellen Zeugnissen. (ca. 350 km)

Detaillierter Routenverlauf: [www.ferienstrassen.info/unesco-welterberouten](http://www.ferienstrassen.info/unesco-welterberouten)


© ADAC e. V. – Kartographie



## AUF EINEN BLICK

### Die UNESCO-Welterberouten machen erfahrbar:

- ... das Kultur- & Naturerbe in Deutschland;
- ... auf acht Routen;
- ... 42 Welterbestätten, die in die Welterbeliste der UNESCO eingetragen sind und unter dem Schutz der internationalen Konvention für das Kultur- und Naturerbe der Menschheit stehen. Sie können nach den folgenden Kategorien unterteilt werden: Kirchen & Klöster, Altstadtensembles, Schlösser & Burgen, Industriekultur, Gärten & Landschaften, Kultur- & Zeitgeschichte.



## WEITERE INFORMATIONEN

UNESCO-Welterbestätten Deutschland e.V.  
+49 (0) 3946 / 811253 | [info@unesco-welterbe.de](mailto:info@unesco-welterbe.de)  
[www.unesco-welterbe.de](http://www.unesco-welterbe.de)





# Via Claudia Augusta

Europäische Kulturachse

Von der Donau über die Alpen an die Adria bzw. zum Po

15 v. Chr. zogen die Römer auf den Wegen der Etrusker, Räter und Kelten gen Norden und begannen sie zur ersten transeuropäischen Straße über die Alpen auszubauen, die 45/46 n. Chr. unter Kaiser Claudius fertiggestellt wurde. Die vier bis acht Meter breite Schotterstraße führte vom Adriahafen **Altinum bei Venedig** bzw. Flusshafen **Hostilia am Po** südlich von Verona **über die Alpen** bis in die Rätische Provinzhauptstadt Augsburg und zum Kastell Burghöfe nahe der **Donau**. Die wichtige Nord-Süd-Verbindung prägte und prägt auch in der Folge, bis heute, **Zeiten, Menschen und ihre Kulturen**.

Heute wird der uralte Kultur- und Handelsweg des Römischen Reiches wieder lebendig. Er führt durch das romantische Bayern, über die Gebirgstäler und Alpenpässe Tirols ins Land des Dolce Vita und ans Meer.

Die **Radroute Via Claudia Augusta** ist der **leichteste Alpenübergang** für Touren-Radfahrer. Sie führt durch Städtchen und Dörfer, wo man dem heutigen Leben an der Via Claudia Augusta begegnet. Ihre Vielfalt machte sie in kürzester Zeit zur beliebtesten Nichtflussradroute der Deutschen im Ausland. Shuttle über alle Pässe und ein komfortabler Rückholbus machen den Radelgenuss perfekt. Künftig soll noch Kofferservice von Gastgeber zu Gastgeber hinzukommen.

Die **Fern-Wanderroute auf den Spuren der Römer** ermöglicht die Via Claudia Augusta so zu erleben, wie es der Großteil der Römer tat – zu Fuß. Sie führt abwechselnd durch herrliche Kultur- und Naturlandschaften, vorbei an hunderten Zeugnissen wechselvoller Geschichte. Unzählige Eindrücke sammeln, die herrlichen Panoramen genießen, unsere Wurzeln entdecken und dabei zu sich finden – das ist Wandern entlang der Via Claudia Augusta.

Die **neue Reiseroute** ermöglicht mit **Auto, Camper, Bus, ...** entlang der einzigen römischen Kaiserstraße über die Alpen zu reisen. Sie führt über malerische Land- und Passstraßen, auf den spannendsten Routen durch die Städte, durch die sehenswertesten Ortszentren und direkt an zahlreichen Sehenswürdigkeiten vorbei. Für Campingfreunde warten entlang der ganzen Route Campingplätze.

Nach einem erlebnisreichen Tag locken Köstlichkeiten aus Küche und Keller. Eine **Liste mit Gastgebern**, die sich unter dem Motto "2.000 Jahre Gastlichkeit" ganz auf die Via-Claudia-Augusta-Reisenden eingestellt haben, findet sich auf [www.viaclaudia.org](http://www.viaclaudia.org). In einigen gibt es sogar wieder **römische Küche** zu erleben.



## Reisearten

### Leichtester Alpenübergang für Radler

Shuttle über die Pässe und ein komfortabler Rückholbus machen den Genuss perfekt.

### Fernwanderroute auf den Spuren der Römer

Auch die meisten Römer reisten zu Fuß. Erleben, entdecken und zu sich selbst finden.

### Die Römische Kaiserstraße für Auto, Camper, Bus, ...

Über malerische Land- und Passstraßen, auf den spannendsten Routen durch die Städte, durch die sehenswertesten Ortszentren und direkt an zahlreichen Sehenswürdigkeiten vorbei. Campingplätze entlang der gesamten Route.

## Urlaubsregionen

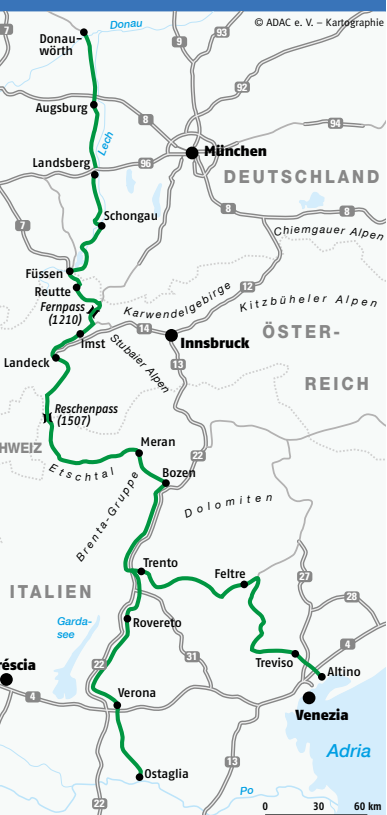
Donau-Ries, Donauwörth, Augsburg, Augsburger- und Wittelsbacherland, Landsberg am Lech, Ammersee-Lech, Schongau, Pfaffenwinkel, Lechbruck am See, Rosshaupten, Rieden am Forggensee, Füssen, Schwangau, Naturparkregion Reutte, Tiroler Zugspitz Arena, Ferienregion Imst, TirolWest, Nauders, Tiroler Oberland, Kaunertal, Kulturregion Vischgau mit Schlanders und Laas, Meraner Land mit dem Gartendorf Algund und dem Panoramadorf Marling, Südtirols Süden mit Kaltern am See und Leifers-Branzoll-Pfatten, Piana Rotaliana, Dolomiti Prealpi, AltaMarca, Quarto D'Altino und die Lagune von Venedig, Rovereto Vallagarina, Ostiglia am Fluss Po



## WEITERE INFORMATIONEN

Via Claudia Augusta Info  
+43 (0) 664/2763555 | [info@viaclaudia.org](mailto:info@viaclaudia.org)  
[www.viaclaudia.org](http://www.viaclaudia.org)

### Detaillierter Routenverlauf: [www.ferienstrassen.info/via-claudia-augusta](http://www.ferienstrassen.info/via-claudia-augusta)



## AUF EINEN BLICK

### Die Via Claudia Augusta macht erfahrbar:

- ... Geschichte, Menschen und ihre Kulturen, die die Römerstraße in 2.000 Jahren bis heute geprägt haben;
- ... rege Städtchen und schmucke Dörfer, in denen man Zeugnissen der Geschichte und des heutigen Lebens entlang der Via Claudia Augusta begegnet;
- ... herrliche Natur- und Kulturlandschaften und zahlreiche Sehenswürdigkeiten.

- Abschnitte** Bayerischer Lech – Tiroler Außerfern und Oberland – Etschtal – Trento bis Altino bei Venedig – Trento bis Ostiglia am Po
- Thematik** Geschichte, Regionen, Kulturen, Natur und Landschaften, Kulinarik
- Start/Ziel** Donauwörth/Altino bei Venedig bzw. Ostiglia am Po
- Länge** ca. 700 km



Detaillierter Routenverlauf: [www.ferienstrassen.info/weinstra%C3%9Fen-taubertal](http://www.ferienstrassen.info/weinstra%C3%9Fen-taubertal)



## AUF EINEN BLICK

### Die Weinstraße Taubertal macht erfahrbar:

... drei Weinanbaugebiete: Baden, Franken und Württemberg;  
 ... Winzerbetriebe, Weingüter, Weingärtner und Winzer-  
 genossenschaften mit ihren kulinarischen Höhepunkten  
 und ihrer Gastfreundschaft;  
 ... Sehenswerte Städte und Gemeinden mit ihren kulturellen  
 Highlights.

**Bundesländer** Baden-Württemberg und Bayern

**Urlaubsregion** Liebliches Taubertal

**Thematik** Wein, Natur, Kultur, Genuss

**Start/Ziel** Wertheim-Dertingen / Rothenburg o.d.T.  
 bzw. Niederstetten

**Länge** 204 km

# Weinstraße Taubertal

Weinreise durch drei Weinanbaugebiete – Baden, Württemberg und Franken: Faszination Genusslandschaft "Liebliches Taubertal"

Die **Weinstraße Taubertal** führt auf einer Strecke von 204 Kilometern durch das "Weinland Taubertal" und bindet gleichermaßen die Kulturlandschaft, die schönen Städte und Gemeinden, die Kultur und natürlich die Winzer- und Weingärtnerbetriebe ein. Es ist eine Straße der Erholung und des Genusses, für die sich Gäste drei bis vier Tage Zeit nehmen sollten.

Die Ferienlandschaft "Liebliches Taubertal" ist im Süden durch Rothenburg ob der Tauber und im Norden durch den Main mit den Städten Wertheim und Freudenberg begrenzt. In dieser herrlichen **Kulturlandschaft** sind **Fahrradfahrer** und **Wanderer** gerne zu Gast, welche die **traumhafte Natur** und die **gastfreundlichen Städte und Gemeinden** mit ihren **kulinarischen Angeboten** genießen. Neben dieser Möglichkeit sich im Taubertal aktiv zu erholen, kann die Weinstraße Taubertal mit dem Auto oder Motorrad erkundet werden. Unterwegs werden auch die attraktiven Seitentäler und die Höhen der Ferienlandschaft eingebunden. Von den Rebhängen bieten sich herrliche **Panoramablicke** auf das Main- oder Taubertal und die angrenzenden Regionen. Gemütliche Weinfeste, Weinproben und Besenwirtschaften laden die Gäste das ganze Jahr über zu regionalen Spezialitäten ein.

Gäste, welche die Weinstraße Taubertal bereisen, stoßen auf mehrere **Besonderheiten** dieser neuen touristischen Route:

**Drei Weinanbaugebiete und vier Weinbaubereiche gehören zu den Weinbauzonen A und B** (die Weinbauzonen sind per EU-Verordnung nach klimatischen Kriterien aufgeteilt – A kältestes, C wärmstes): Franken/

Bereich Mairdreieck und Mainviereck, Württemberg/Bereich Kocher-Jagst-Tauber und Baden/Bereich Tauberfranken. Dieser zuletzt genannte Bereich gehört zur Zone B und ist damit das nördlichste Gebiet dieser Weinbauzone.

**Bocksbeutel:** Die Weinproduzenten, die in den badi-schen und fränkischen Teilen des Taubertals zuhause sind, dürfen ihre Weine in die berühmten Bocksbeutel abfüllen. Der Bocksbeutel ist ein Traditions- und ein Qualitätsmerkmal.

**Tauberschwarz:** Die Rebsorte galt bereits als verloren. Erst in den 1960er Jahren wurden einige Rebstöcke im Vorbachtal, nahe Niederstetten, wieder entdeckt und die züchterische Wiederbelebung vorangebracht.

**Landschaft und Kultur:** Die Landschaft ist durch sanfte Hügel und weinbestockte Hänge sowie durch die Flussläufe des Mains und der Tauber charakterisiert. In der Region kann der Gast zudem acht Burgen, elf Schlösser und sechs Klöster besuchen.

**Geologie:** Neben den Besonderheiten in Flora und Fauna ist die Landschaft durch den roten Buntsandstein und den grauen Muschelkalk gekennzeichnet.



## Wandern und Radfahren

Gäste können auf ein ausgeprägtes Radwege- und Wandernetz zurückgreifen. Aushängeschild ist der Radweg "Liebliches Taubertal – Der Klassiker" von Rothenburg o.d.T. bis Wertheim am Main, der durch den Allgemeinen Deutschen Fahrrad-Club (ADFC) mit fünf Sternen ausgezeichnet ist.

Gewandert werden kann auf dem 133 km langen Panoramaweg Taubertal. Dieser ist mit dem Siegel "Wanderbares Deutschland" zertifiziert. Der Panoramaweg und "Der Klassiker" verlaufen in größeren Abschnitten parallel zur Weinstraße Taubertal. Weitere Informationen unter [www.liebliches-taubertal.de](http://www.liebliches-taubertal.de)

## WEITERE INFORMATIONEN

Arbeitskreis "Weinland Taubertal"

+49 (0) 9341 / 82-5806 | [info@weinland-taubertal.de](mailto:info@weinland-taubertal.de)

[www.weinland-taubertal.de](http://www.weinland-taubertal.de)

